MUNICIPI DE GIRONA
PADRÓ MUNICIPAL D'HABITANTS

Gener 2010

UMAT

bàsics

Juny 2010

PADRÓ MUNICIPAL D'HABITANTS. 1 de Gener 2010

Índex de dades[1]:

- 1. Població, superfície i densitat de població (bruta i neta)
- 2. Àmbit urbà: Població, superfície i densitat de població
- 3. Evolució de la població 1900 - 2010
- 4. Estructura de la població per edat i sexe:
    - Grups anuals
    - Grups quinquennals
    - Grans grups d'edat
- 5. Índexos de potencial demogràfic
    - Índex de creixement
    - Índex de substitució
    - Índex de potencial
    - Índex d'envelliment
    - Índex de sobreenvelliment
    - Índex de dependència
    - Índex de població potencialment activa.
- 6. Naturalesa de la població
    - Població segons lloc de naixement
    - Població segons any d'arribada al municipi
- 7. Fluxos de població
    - Creixement de la població (moviment natural i moviment migratori)
    - Altes
    - Baixes
    - Modificacions (inclou desplaçaments interns)
- 8. Composició de les llars
    - Domicilis
    - Estructura de les llars per nombre de membres
    - Unitats monoparentals per grups d'edat i sexe
    - Domicilis habitats exclusivament per persones majors de 65 anys.

- Domicilis habitats exclusivament per persones majors de 75 anys.

- 9. Sectoritzacions
    - Població i densitat de població per districtes i seccions censals
    - Població i densitat de població per barris
    - Població i densitat de població per sectors

[1] Juntament amb el bàsic s'ha el·laborat un document excel amb totes aquestes dades desglossades, i agrupades per barris i sectors, més algunes altres taules que per la seva extensió o especificitat no poden ser aquí representades.

DADES:

1.- Població, superfície i densitat de població.

Població total:	96605	
Homes:	47044	48,70%
Dones:	49561	51,30%

Superfície: 38,7 km^2

Densitat: 2496,25 habitants / km^2

2.- Àmbit urbà: Població, superfície i densitat de població.

Població total:	95985	
Homes:	46733	48,68%
Dones:	49263	51,32%

Superfície de sòl urbà: 13.3 km^2

Densitat: 7216,9 habitants / km^2

3.- Evolució de la població 1900-2009

(Any 1900 =100)

1900-2009	Girona	Creix. Girona	Gironès	Creix. Gironès	Catalunya	Creixement Catalunya
1900	20257	100	60287	100	1984115	100
1910	17145	84,64	64179	106,46	2099218	105,80
1920	17691	87,33	67307	111,64	2355908	118,74
1930	21845	107,84	75018	124,43	2731627	137,67
1940	29632	146,28	82014	136,04	2915757	146,96
1950	28915	142,74	83118	137,87	3218596	162,22
1960	32794	161,89	93152	154,51	3888485	195,98
1970	50337	248,49	115422	191,45	5107606	257,42
1980 [1]	86624	427,63	115832	192,13	5956414	300,21
1991	70447	347,77	125875	208,79	6059494	305,40
1996	71768	354,29	129044	214,05	6090040	306,94
2001	75256	371,51	138659	230,00	6361365	320,61
2002	77475	382,46	142978	237,16	6506440	327,93
2003	81220	400,95	149297	247,64	6704146	337,89
2004	83531	412,36	154274	255,90	6813219	343,39
2005	86672	427,86	160838	266,79	6995206	352,56
2006	89890	443,75	166079	275,48	7134697	359,59
2007	92568	456,97	169624	281,36	7210508	363,41
2008	94484	466,42	175148	290,52	7364078	371,15
2009	96504	476,39	179742	298,14	7475420	376,76
01-01-2010	96605	476,89			7504881	378,25

Font: Idescat/Ajuntament de Girona

[1] Entre els anys 1974 i 1983 els municipis de Salt i Sarrià de Ter estan annexionats al de Girona

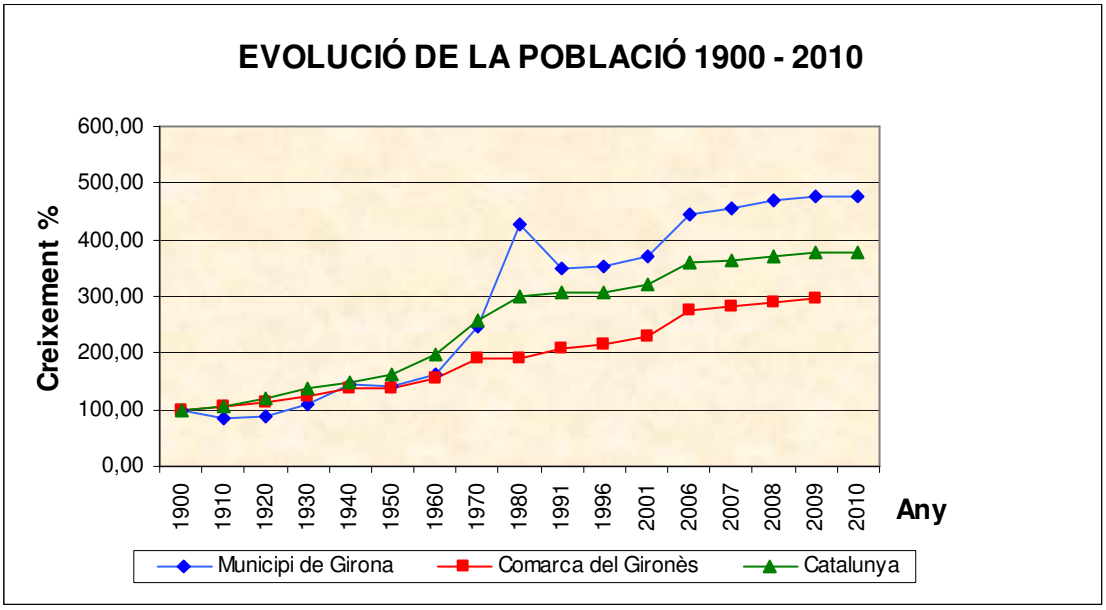

4.- ESTRUCTURA DE LA POBLACIÓ PER EDAT I SEXE

Grups d'edat quinquennals

EDAT	DONES	%DONES	HOMES	% HOMES	TOTAL	% TOTAL
0 - 4	2785	2,88	3035	3,14	5820	6,0
5 - 9	2606	2,70	2669	2,76	5275	5,5
10 - 14	2324	2,41	2468	2,55	4792	5,0
15 - 19	2384	2,47	2479	2,57	4863	5,0
20 - 24	3049	3,16	2897	3,00	5946	6,2
25 -29	4063	4,21	3980	4,12	8043	8,3
30 -34	4816	4,99	4931	5,10	9747	10,1
35 - 39	4406	4,56	4616	4,78	9022	9,3
40 - 44	3825	3,96	3917	4,05	7742	8,0
45 -49	3499	3,62	3439	3,56	6938	7,2
50 -54	3133	3,24	2906	3,01	6039	6,3
55 -59	2687	2,78	2440	2,53	5127	5,3
60 - 64	2239	2,32	2040	2,11	4279	4,4
65 - 69	1763	1,82	1511	1,56	3274	3,4
70 - 74	1493	1,55	1129	1,17	2622	2,7
75 - 79	1640	1,70	1151	1,19	2791	2,9
80 - 84	1434	1,48	800	0,83	2234	2,3
85 -89	911	0,94	445	0,46	1356	1,4
90 - 94	380	0,39	151	0,16	531	0,5
95 - 99	102	0,11	38	0,04	140	0,1
100 i +	22	0,02	2	0,00	24	0,0
TOTAL	49561	51,30	47044	48,70	96605	100,0

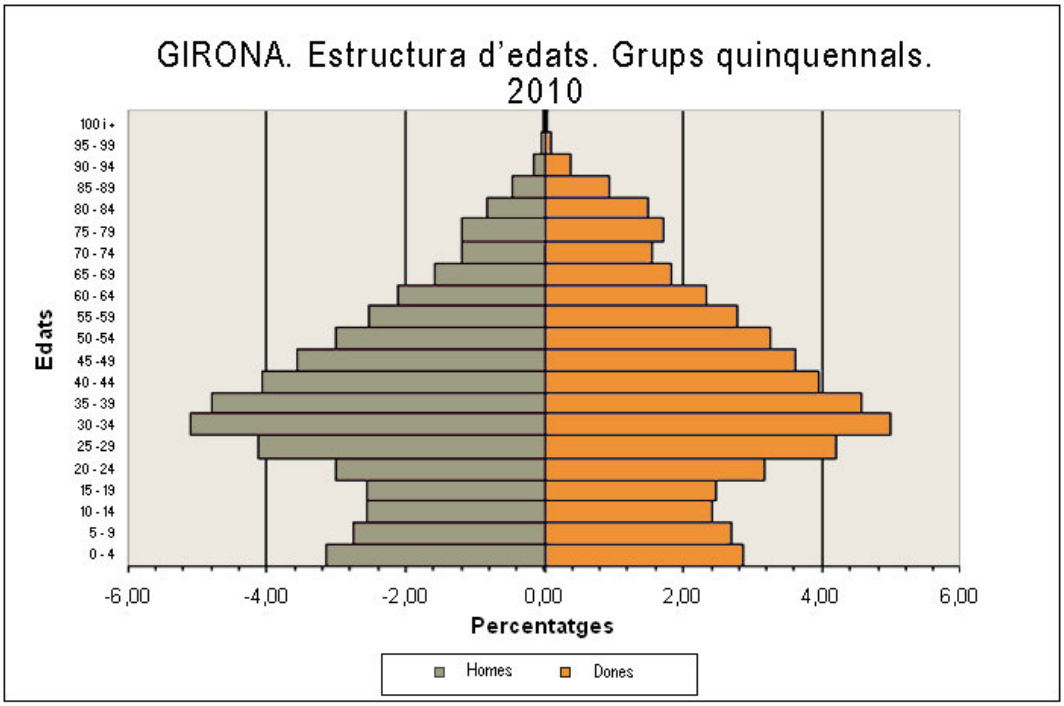

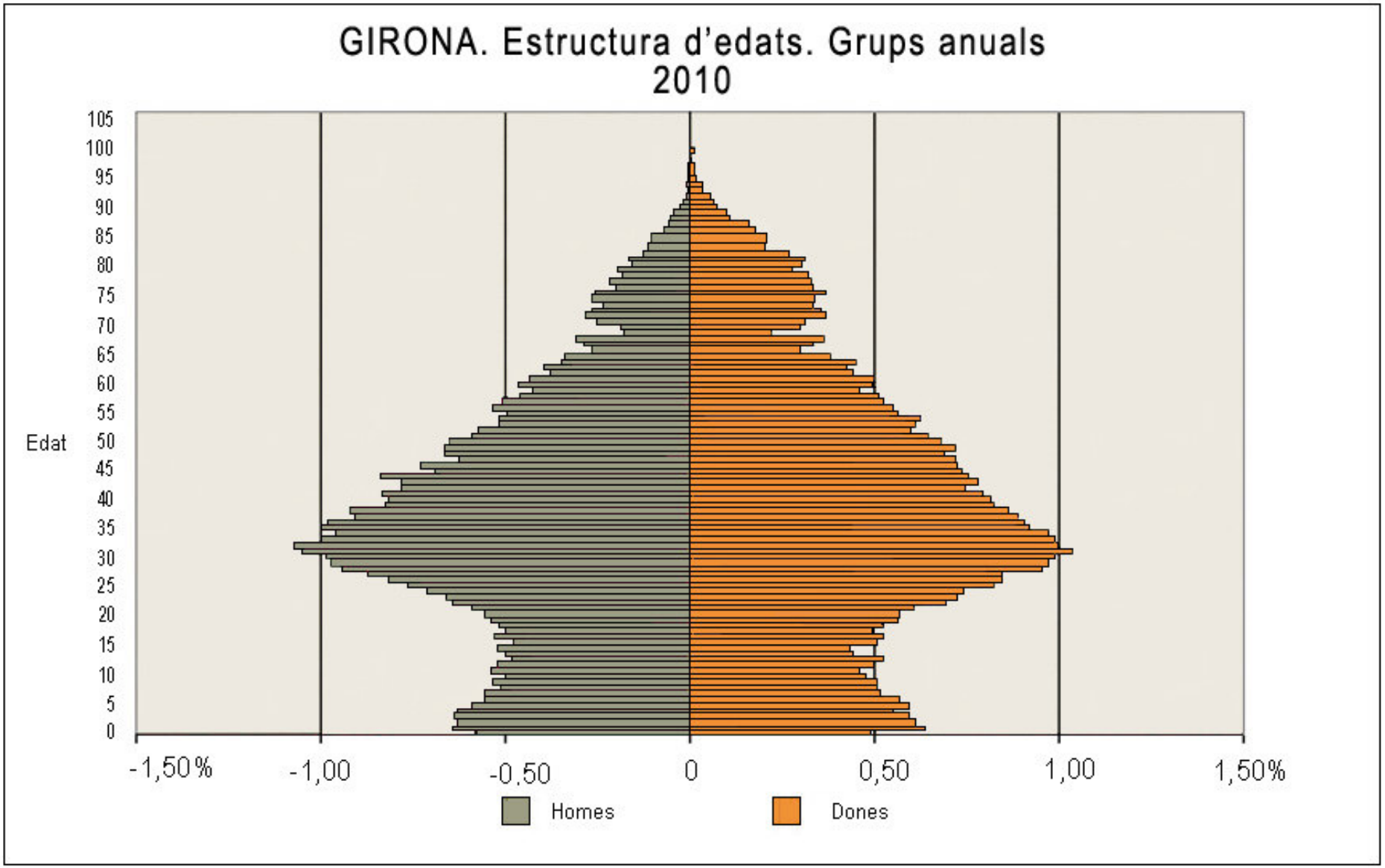
GIRONA. Estructura d'edats. Grups anuals
2010
Edat
105
100
95
90
85
80
75
70
65
60
55
50
45
40
35
30
25
20
15
10
5
0
-1,50%
-1,00
-0,50
0
0,50
1,00
1,50%
Homes
Dones

Grans grups d'edat

EDAT	DONES	%	HOMES	%	TOTAL	%TOTAL
0 -14	7715	8,0	8172	8,5	15887	16,4
15 - 64	34101	35,3	33645	34,8	67746	70,1
65 i mes	7745	8,0	5227	5,4	12972	13,4
TOTAL	49561	51,30	47044	48,70	96605	100

5.- ÍNDEXOS DE POTENCIAL DEMOGRÀFIC

	1996	2005	2007	2008	2009	2010
Índex d'envelliment[1] (65 i més/0-14) 12972/15887	0,99	0,86	0,85	0,83	0,82	0,82
Índex de sobreenvelliment[2] (85 i més/65 i més) 2051/12972	0,11	0,13	0,15	0,16	0,16	0,16
Índex de dependència[3] ((0-14+(65 i més)/15-64) (15887+12972)/67746	0,46	0,43	0,42	0,41	0,41	0,43
Índex de població potencialment activa[4] (15-64/total) 67746/96605	0,68	0,69	0,71	0,71	0,71	0,70
Índex de substitució[5] (0-14/50-64) 15887/15445	1,17	1,08	1,06	0,97	1,03	1,03
Índex de creixement[6] (0-14/15-29) 15887/18852	0,65	0,69	0,75	0,76	0,79	0,84
Índex de potencial[7] (I. Substitució/I. Creixement) 1,03/0,84	1,80	1,56	1,41	1,28	1,31	1,22

[1]**Index d'envelliment** : Relaciona la població de 65 anys i més amb la població de 0 a 14 anys. Si el valor de l'índex és igual a 1 vol dir que hi ha la mateixa proporció entre ambdós grups de població. Quan més elevat sigui el numero resultant més envelliment denota, i al contrari quan més s'apropi a 0.

[2]**Index de sobreenvelliment**: Relaciona la població de 85 anys i més amb la població de 65 anys i més. Si el valor de l'índex és igual a 1 vol dir que hi ha la mateixa proporció entre ambdós grups de població. Quan més elevat sigui el numero resultant més sobreenvelliment denota, i al contrari quan més s'apropi a 0.

[3]**Index de dependència**: Relació entre els individus en edat no activa respecte als individus en edat activa. Mesura la càrrega que per a la població en edat de treballar representa la població en edats dependents. Si el valor de l'índex és igual a 1 vol dir que hi ha la mateixa proporció entre ambdós grups de població. Quan més elevat sigui el numero resultant més dependència denota, i al contrari quan més s'apropi a 0.

[4]**Index de població potencialment activa**: Relació entre els individus en edat activa respecte el total de població.

[5]**Index de substitució**: Relaciona la població menor de 14 anys amb la població de 50 a 64 anys. Si el valor de l'índex és igual a 1 vol dir que hi ha la mateixa proporció entre ambdós grups de població. Quan més elevat sigui el numero resultant més capacitat de substitució denota, i al contrari quan més s'apropi a 0.

[6]**Index de creixement**: : Relaciona la població menor de 14 anys amb la població de 15 a 29 anys. Si el valor de l'índex és igual a 1 vol dir que hi ha la mateixa proporció entre ambdós grups de població. Quan més elevat sigui el numero resultant més capacitat de creixement, i al contrari quan més s'apropi a 0.

[7]**Index de potencial**: Índex sintètic que mesura el creixement de la població tenint en compte edats joves en relació a la tendència a l'envelliment.

6.- NATURALESA DE LA POBLACIÓ

Població segons lloc de naixement

Girona ciutat :	37346	38,66%
Resta província Girona:	14068	14,56%
Resta de Catalunya:	9414	9,74%
Barcelona	8393	8,68 %
Tarragona	425	0,43 %
Lleida	596	0,61 %
Resta d'Espanya:	14700	15,22%
Andalusia	7063	7,31 %
Aragó	738	0,76 %
Astúries	215	0,22 %
Cantàbria	88	0,09 %
Castella - La Manxa	759	0,78 %
Castella - Lleó	1289	1,33 %
Comunitat Valenciana	622	0,64 %
Extremadura	1449	1,50 %
Galícia	612	0,63%
Illes Balears	160	0,17 %
Illes Canàries	103	0,11 %
La Rioja	84	0,09 %
Madrid	662	0,69 %
Múrcia	276	0,29 %
Navarra	110	0,11 %
País Basc	281	0,30 %
Ceuta - Melilla	189	0,20 %
Estranger:	21077	21,82%
UE	4041	4,23 %
Resta d'Europa	1231	1,25 %
Magreb	3761	4,05 %
Àfrica subsahariana	1424	1,41 %
Amèrica del Nord	241	0,22 %
Amèrica Central i del Sud	9066	9,03 %
Àsia	1275	1,32 %
Oceania	5	0,00 %
Orient Mitjà	32	0,03 %

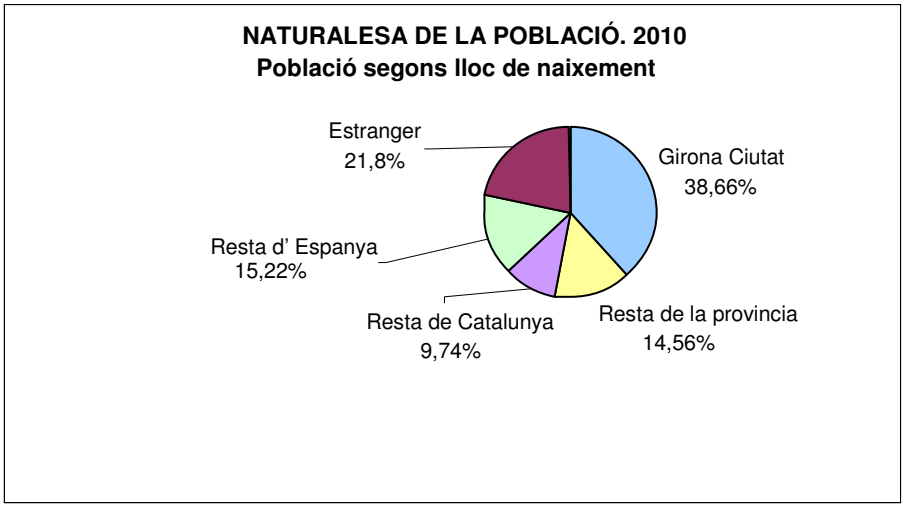

Població segons any d'arribada a Girona[2]:
(S'exclouen els nats al municipi: 37346)

Abans de 1950:	1866	3,14%
1950-1959:	2739	4,62%
1960-1969:	4845	8,17%
1970-1979:	5858	9,88%
1980-1989:	4848	8,18%
1990-1999:	7191	12,13%
2000-2008:	31910	53,85%

2000	1441
2001	2179
2002	2463
2003	2513
2004	2887
2005	3369
2006	4040
2007	4317
2008	4313
2009	4388

TOTAL : 59257

7.- FLUXOS DE POBLACIÓ: (de l'1/01/2009 al 31/12/2009)

Creixement de la població 2009: 2317

Moviment natural :		*Moviment migratori:*	
Naixements:	994	Arribades:	6752
Defuncions:	635	Sortides:	4794
Saldo:	+359	Saldo:	+ 1958

Altes (1/01/2009 a 31/12/2009)

Nombre d'altes: 8564

Per naixement:		994
Per canvi de residència:		6752
• Procedents d'un altre municipi	5075	
• Procedents de l'estranger	1677	
Per omissió:		818

Baixes (1/01/2009 a 31/12/2009)

Nombre de baixes: 7836

Per defunció:		635
Per canvi de residència:		4794
* Amb destí a un altre municipi	4678	
* Amb destí a l'estranger	116	
Per caducitat:		815
Per duplicitat:		18
Per inclusió indeguda:		1574

[2] Recompte efectuat a partir de la població empadronada a 01-01-2009. No es té en compte la població que ha causat baixa al padró.

Canvis de residència interns (1-01-2009 a 31-12-2009)

Canvis de residència en el municipi: 4364

Baixes. Evolució per anys

ANY	DEFUNCIONS	CANVIS DE RESIDÈNCIA
1996*	343	659
1997	555	1607
1998	574	2113
1999	595	2215
2000	578	2053
2001	567	2782
2002	608	3034
2003	615	3565
2004	576	3793
2005	989	4032
2006	619	4692
2007	645	4820
2008	674	5166
2009	635	4794

* Inclou només dades a partir de 1-05-1996 (aprovació últim padró)

8.- COMPOSICIÓ DE LES LLARS

Domicilis: 35706

Nombre de membres per domicili:

1	9837
2	9149
3	6967
4	5900
5	1976
6	856
7 a 12	998
més de 12 [3]	7

Llars unipersonals per grups d'edat i sexe

EDAT	DONES	HOMES	TOTAL
18-25	236	204	440
26-35	1114	1088	2202
36-59	1646	1784	3430
60-64	330	175	505
65-69	294	119	413
70-79	909	299	1208
80 i més	1248	228	1476
DESCONEGUTS	32	33	65
TOTAL	5809	3930	9739

[3] No s'han comptabilitzat els 16 domicilis comunitaris constituits per més de 12 persones (residències geriàtriques, congregacions religioses, centres d'acollida, beneficència, rehabilitació...)

Persones majors de 65 anys que viuen soles : 5467
Persones majors de 65 anys que viuen amb altres persones majors de 65 anys: 7822

Domicilis habitats exclusivament per persones majors de 65 anys: 5467

Membres	Domicilis	Persones
1	3195	3195
2	2210	4420
3	50	150
4	7	28
5	1	5
6	4	24
TOTAL	5467	7822

Persones majors de 75 anys que viuen soles : 2191
Persones majors de 75 anys que viuen amb altres persones majors de 75 anys: 4093

Domicilis habitats exclusivament per persones majors de 75 anys: 3136

Domicilis	Membres	Persones
2191	1	2191
933	2	1866
12	3	36
TOTAL		4093

9.- SECTORITZACIONS

Població i densitat per districte i secció. 2010

D/S	POBLACIÓ	HOMES	DONES	ÀREA (m2)	ÀREA (km2)	DENSITAT BRUTA [1]
1 01	638	297	341	100302,8	0,10	6360,7
1 02	840	425	415	871898,1	0,87	963,4
1 03	1194	561	633	108984,6	0,11	10955,7
1 04	1405	693	712	96365,6	0,10	14579,9
1 05	2085	1113	972	651382,7	0,65	3200,9
1 06	1419	715	704	1149230,5	1,15	1234,7
2 01	833	394	439	83865,6	0,08	9932,6
2 02	847	362	485	87818,4	0,09	9644,9
2 03	1355	605	750	71882,6	0,07	18850,2
2 04	1679	765	914	74345,4	0,07	22583,8
2 05	999	421	578	41078,1	0,04	24319,5
2 06	2085	980	1105	78646,9	0,08	26510,9
2 07	1733	824	909	211038,6	0,21	8211,8
2 08	2102	995	1107	125195,0	0,13	16789,8
2 09	1410	684	726	76854,3	0,08	18346,4
2 10	2335	1101	1234	119135,1	0,12	19599,6
2 11	3086	1531	1555	278274,2	0,28	11089,8
2 12	1411	641	770	35107,6	0,04	40190,7
2 13	1211	541	670	32228,1	0,03	37575,9
2 14	751	385	366	98152,2	0,10	7651,4
2 15	2419	1188	1231	738211,9	0,74	3276,8
2 16	1272	660	612	1042253,7	1,04	1220,4
2 17	1274	636	638	1305666,4	1,31	975,7
2 18	1515	701	814	187497,2	0,19	8080,1
2 19	2268	1075	1193	277338,8	0,28	8177,7
2 20	1217	567	650	2291153,1	2,29	531,2
2 21	1359	642	717	86615,4	0,09	15690,1
3 01	1074	479	595	70866,5	0,07	15155,3
3 02	1066	495	571	86617,0	0,09	12307,0
3 03	2059	971	1088	134160,0	0,13	15347,3
3 04	2462	1165	1297	700446,8	0,70	3514,9
3 05	2616	1230	1386	190495,8	0,19	13732,6
3 06	970	448	522	142989,5	0,14	6783,7
3 07	2345	1103	1242	82715,1	0,08	28350,3
3 08	3141	1575	1566	694309,5	0,69	4523,9
3 09	1723	924	799	37738,6	0,04	45656,2
3 10	1726	876	850	1479103,6	1,48	1166,9
3 11	3236	1618	1618	79513,6	0,08	40697,4
3 12	2877	1468	1409	104059,5	0,10	27647,6
3 13	2003	1059	944	100036,2	0,10	20022,8
3 14	2423	1231	1192	87113,9	0,09	27814,2
3 15	1843	907	936	39335,3	0,04	46853,6
3 16	1556	719	837	48620,3	0,05	32003,1
3 17	1999	983	1016	87488,7	0,09	22848,7
3 18	1723	874	849	110767,8	0,11	15555,1
4 01	785	401	384	35978,3	0,04	21818,7
4 02	1042	542	500	128151,6	0,13	8131,0
4 03	1127	561	566	249922,3	0,25	4509,4
5 01	1490	717	773	788867,0	0,79	1888,8

5 02	671	300	371	279184,2	0,28	2403,4
5 03	1922	1006	916	1981597,0	1,98	969,9
5 04	655	309	346	11974859,7	11,97	54,7
5 05	1195	622	573	4373196,6	4,37	273,3
5 06	1236	610	626	363842,8	0,36	3397,1
6 01	2026	985	1041	410723,0	0,41	4932,8
6 02	2468	1194	1274	607195,2	0,61	4064,6
6 03	1934	960	974	443192,2	0,44	4363,8
6 04	1627	795	832	1523143,4	1,52	1068,2
6 05	843	415	428	959317,8	0,96	878,7
TOTAL	96605	47044	49561	38615769,1	38,61	2502,1

(1) Habitants / km^2

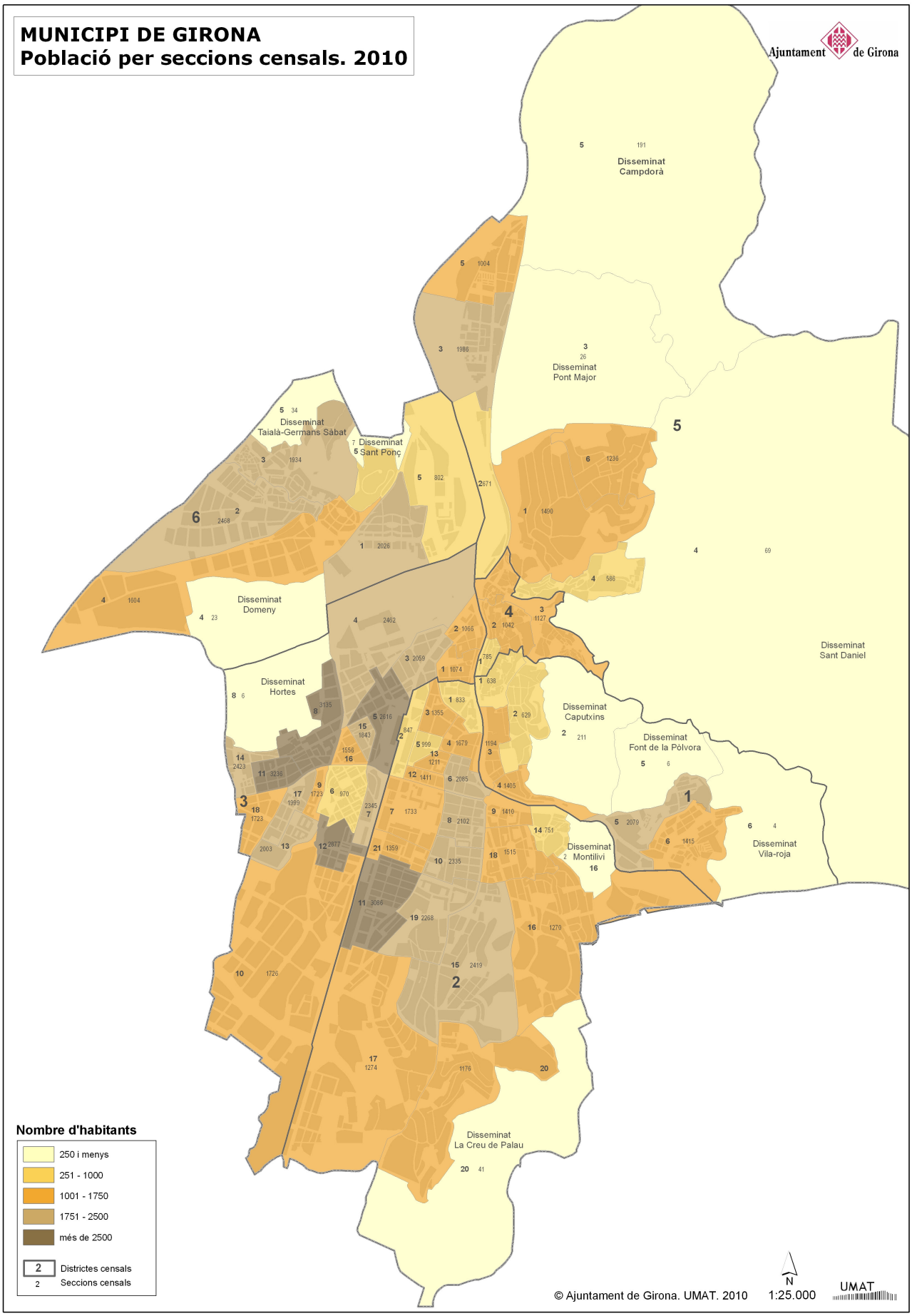
MUNICIPI DE GIRONA
Població per seccions censals. 2010
Ajuntament de Girona
Disseminat Campdorà
Disseminat Pont Major
Disseminat Taialà-Germans Sàbat
Disseminat Sant Pònç
Disseminat Domeny
Disseminat Hortes
Disseminat Caputxins
Disseminat Font de la Pòlvora
Disseminat Sant Daniel
Disseminat Vila-roja
Disseminat Montilivi
Disseminat La Creu de Palau
Nombre d'habitants
250 i menys
251 - 1000
1001 - 1750
1751 - 2500
més de 2500
Districtes censals
Seccions censals
© Ajuntament de Girona. UMAT. 2010
1:25.000
N
UMAT

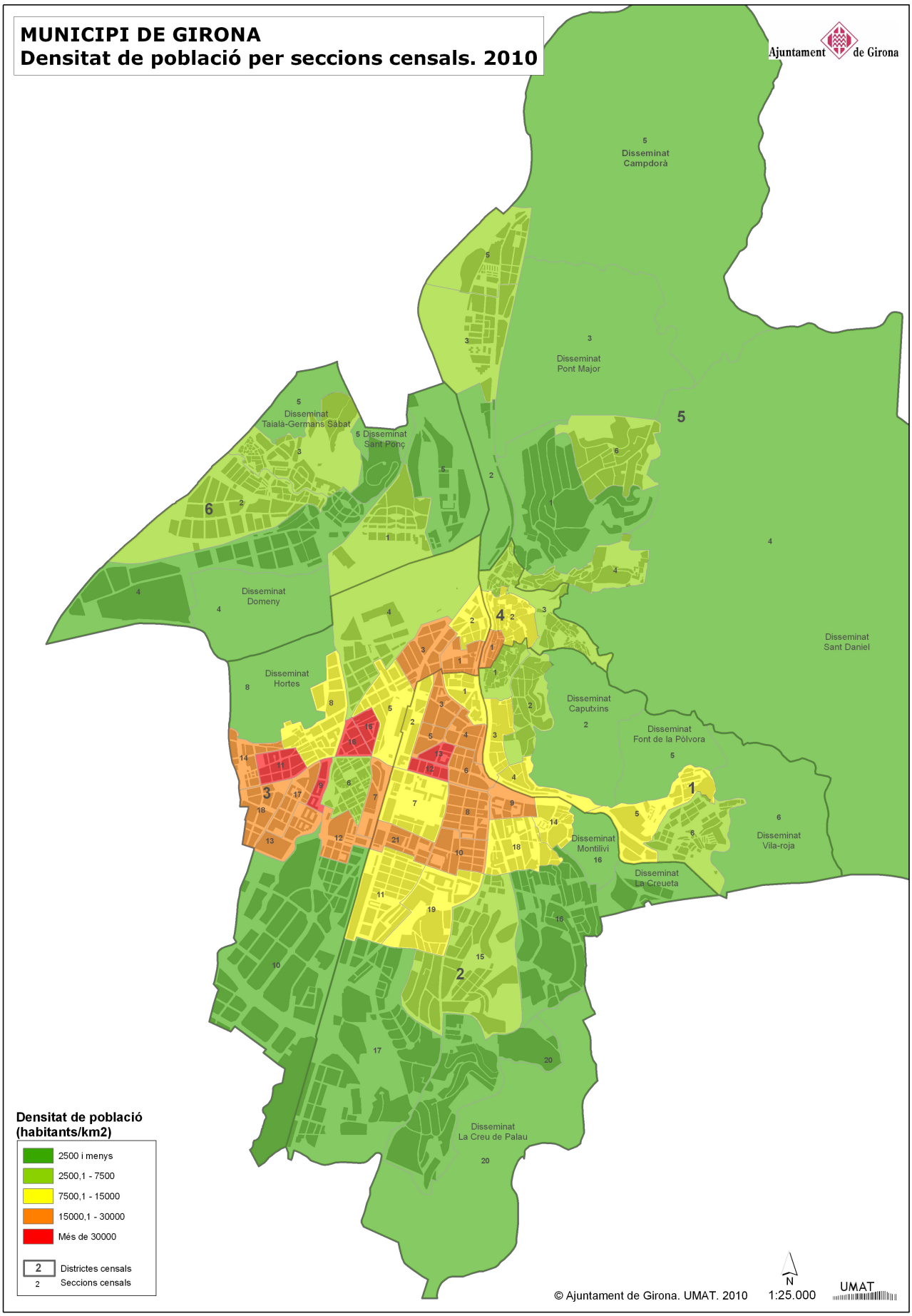
MUNICIPI DE GIRONA
Densitat de població per seccions censals. 2010
Ajuntament de Girona
Disseminat Campdorà
Disseminat Pont Major
Disseminat Taiala-Germans Sàbat
Disseminat Sant Ponç
Disseminat Domeny
Disseminat Hortes
Disseminat Caputxins
Disseminat Font de la Pólvora
Disseminat Sant Daniel
Disseminat Vila-roja
Disseminat Montilivi
Disseminat La Creueta
Disseminat La Creu de Palau
Densitat de població (habitants/km2)
2500 i menys
2500,1 - 7500
7500,1 - 15000
15000,1 - 30000
Més de 30000
Districtes censals
Seccions censals
© Ajuntament de Girona. UMAT. 2010
N
1:25.000
UMAT

Població per barris 2010

BARRI	POBLACIÓ	HOMES	DONES	%
CENTRE	8851	4280	4571	9,2
EIXAMPLE	41354	19568	21786	42,8
EST	4752	2441	2311	4,9
MAS XIRGU	23	11	12	0,0
MONTJUïC	2724	1333	1391	2,8
NORD	3961	2002	1959	4,1
OEST	8845	4324	4521	9,2
SANTA EUGÈNIA	16250	8280	7970	16,8
SUD	9845	4805	5040	10,2
TOTAL	96605	47044	49561	100,0

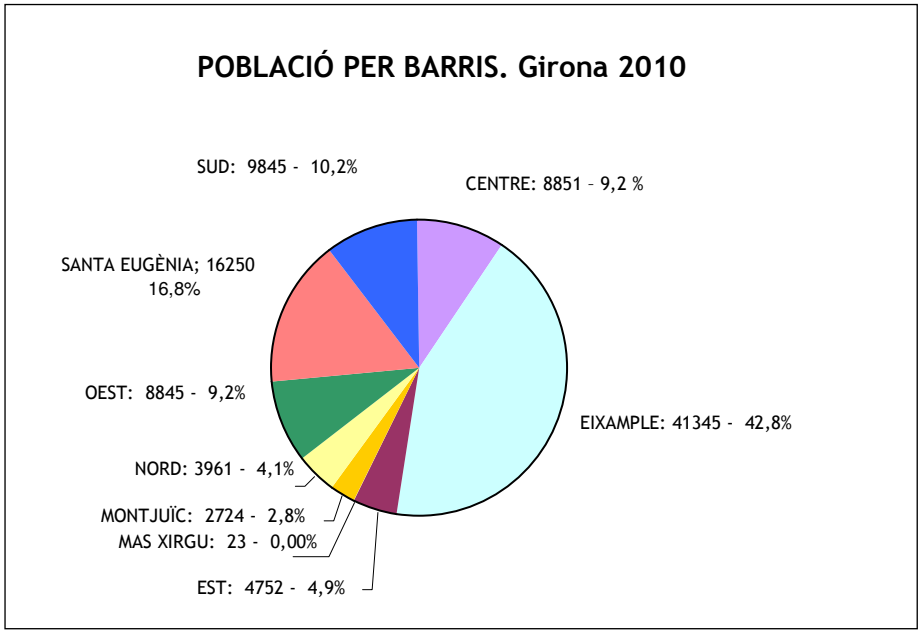

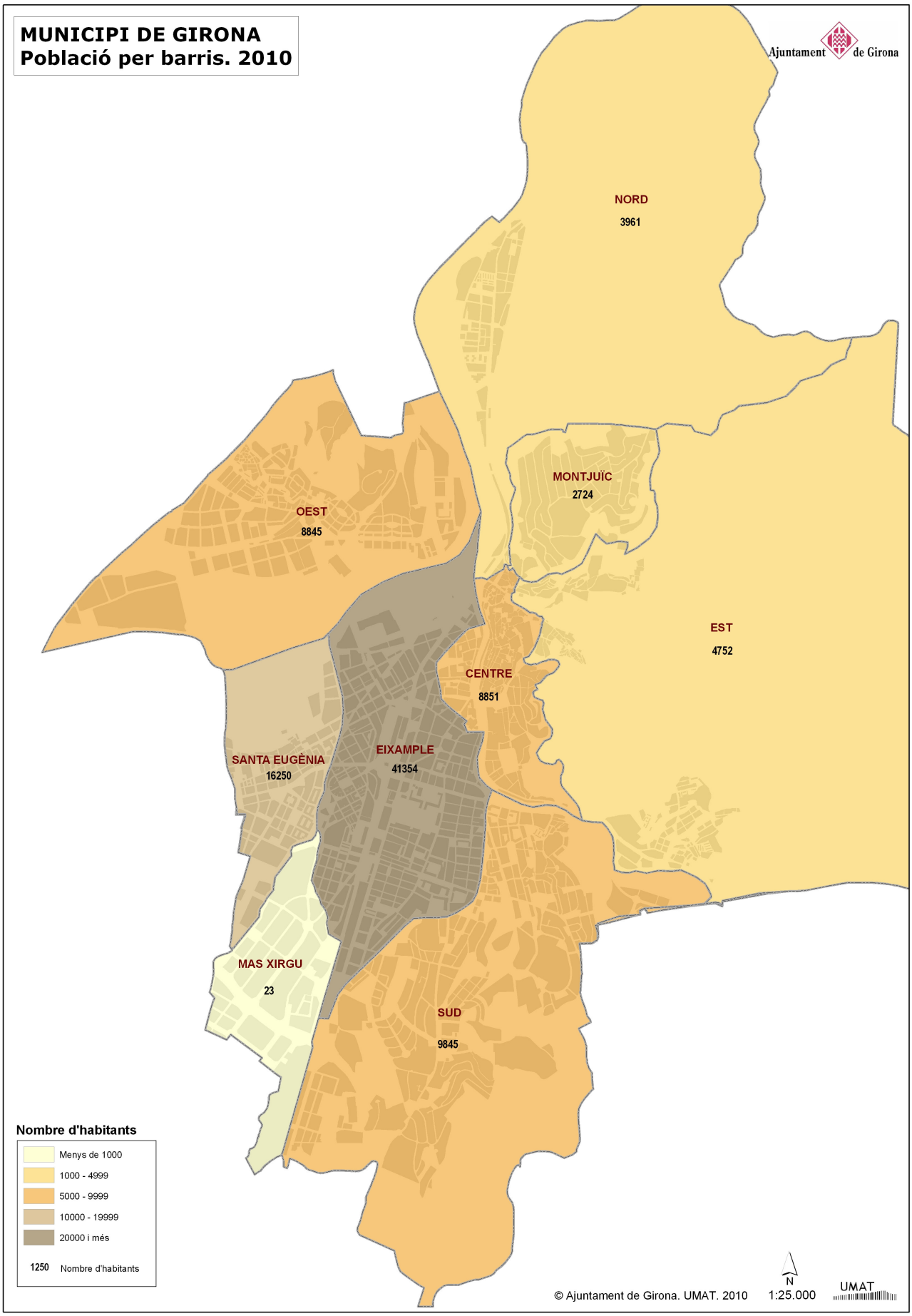
MUNICIPI DE GIRONA
Població per barris. 2010
Ajuntament de Girona
NORD
3961
MONTJUÏC
2724
OEST
8845
EST
4752
CENTRE
8851
SANTA EUGÈNIA
16250
EIXAMPLE
41354
MAS XIRGU
23
SUD
9845
Nombre d'habitants
Menys de 1000
1000 - 4999
5000 - 9999
10000 - 19999
20000 i més
1250 Nombre d'habitants
© Ajuntament de Girona. UMAT. 2010
N
1:25.000
UMAT

Densitat de població per barris 2010 (habitants/km2)

BARRI	POBLACIÓ	SUP. BRUTA (km2)	DENSITAT BRUTA (1)	SUP NETA (km2 construïts)	DENSITAT NETA (2)
CENTRE	8851	1,03	8562,6	0,52	17021,2
EIXAMPLE	41354	3,07	13456,9	1,56	26509,0
EST	4752	13,95	340,7	0,38	12505,3
MAS XIRGU	23	1,26	18,3	0,63	36,5
MONTJUIC	2724	1,17	2337,1	0,66	4127,3
NORD	3961	7,22	548,5	0,31	12777,4
OEST	8845	3,96	2235,4	1,02	8671,6
SANTA EUGÈNIA	16250	1,32	12320,5	0,39	41666,7
SUD	9845	5,75	1713,5	1,84	5350,5

(1) habitants /km ^{2}
(2) habitants / km^2 de sòl construït

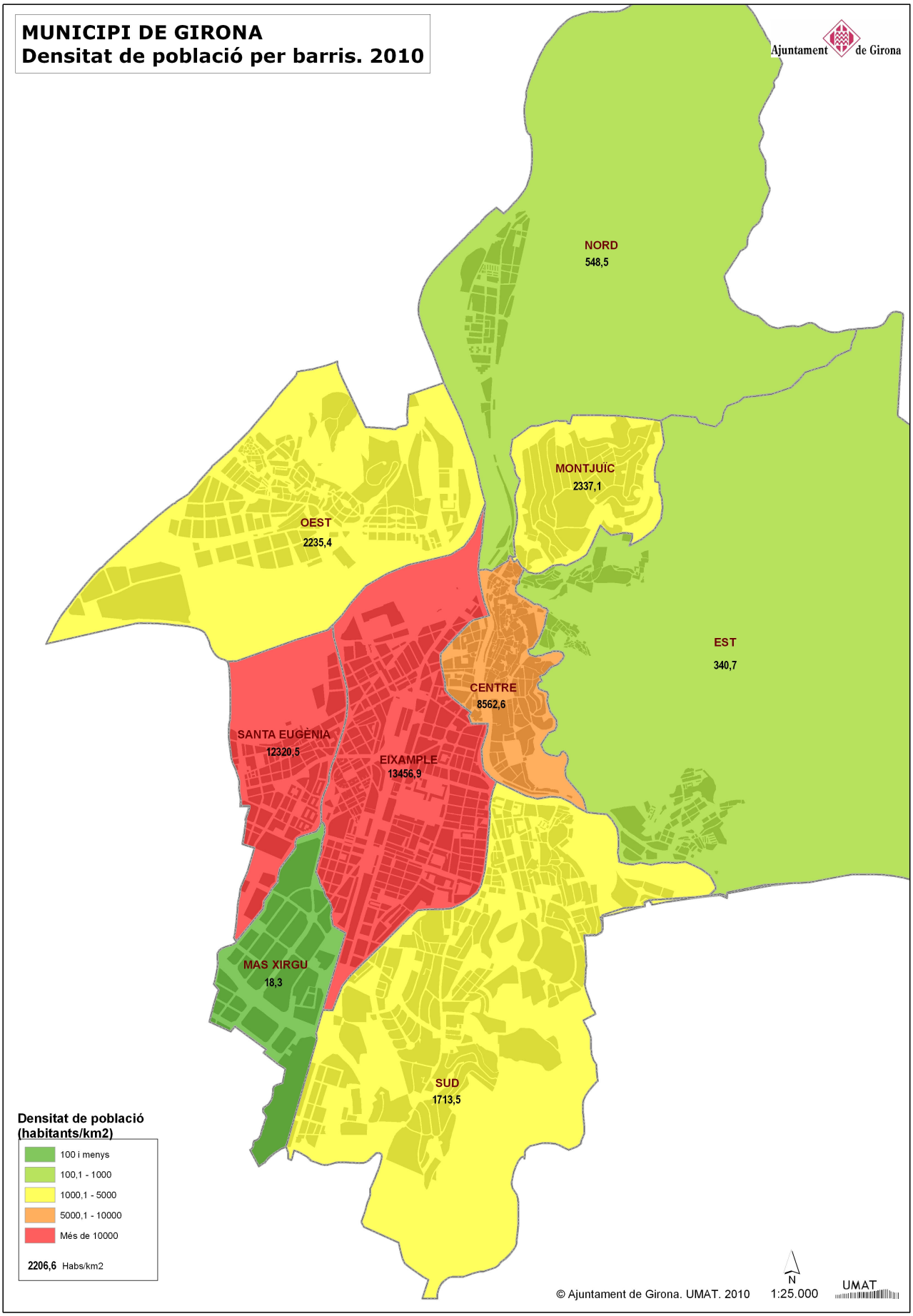
MUNICIPI DE GIRONA
Densitat de població per barris. 2010
Ajuntament de Girona
NORD
548,5
MONTJUÏC
2337,1
OEST
2235,4
EST
340,7
CENTRE
8562,6
SANTA EUGÈNIA
12320,5
EIXAMPLE
13456,9
MAS XIRGU
18,3
SUD
1713,5
Densitat de població (habitants/km2)
100 i menys
100,1 - 1000
1000,1 - 5000
5000,1 - 10000
Més de 10000
2206,6 Habs/km2
© Ajuntament de Girona. UMAT. 2010
N
1:25.000
UMAT

Població per sectors 2010

BARRI	SECTORS	POBLACIÓ	HOMES	DONES
CENTRE	BARRI VELL	3017	1503	1514
	CARME	3198	1558	1640
	MERCADAL	2633	1217	1416
EIXAMPLE	EIXAMPLE NORD	20506	9474	11032
	EIXAMPLE SUD	19883	9648	10235
	SANT NARCÍS	967	447	520
EST	FONT DE LA PÓLVORA	2080	1110	970
	GAVARRES	23	13	10
	PEDRERES	202	101	101
	SANT DANIEL	655	310	345
	TORRE GIRONELLA	373	193	180
	VILAROJA	1419	714	705
MAS XIRGU	MAS XIRGU	23	11	12
MONTJUÏC	MONTJUÏC	2724	1333	1391
NORD	MUNTANYA DE CAMPDORÀ	48	24	24
	PEDRET	213	120	93
	PLA DE CAMPDORÀ	825	374	451
	PONT MAJOR	2876	1485	1391
OEST	DOMENY NORD	1128	571	557
	DOMENY SUD	310	153	157
	FONTAJAU	2160	1044	1116
	TAIALÀ	597	277	320
	SANT PONÇ	671	338	333
	GERMANS SÀBAT	3979	1941	2038
SANTA EUGÈNIA	CAN GIBERT	7476	3858	3618
	HORTES	7	3	4
	SANTA EUGÈNIA	8767	4419	4348
SUD	AVELLANEDA	169	87	82
	LA CREUETA	145	90	55
	MONTILIVI	5053	2451	2602
	PALAU	4478	2177	2301

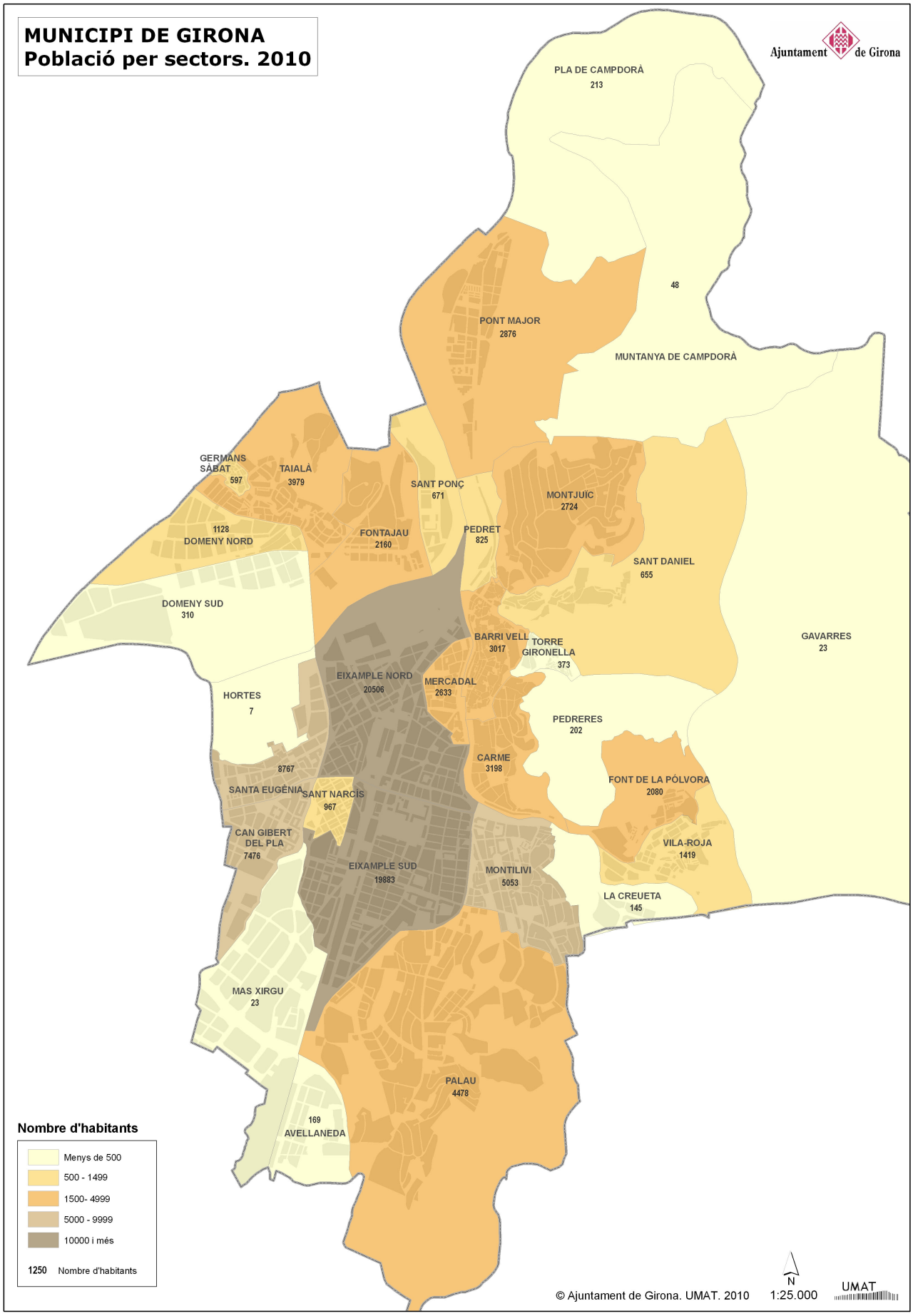
MUNICIPI DE GIRONA
Població per sectors. 2010
Ajuntament de Girona
PLA DE CAMPDORÀ
213
48
PONT MAJOR
2876
MUNTANYA DE CAMPDORÀ
GERMANS SÀBAT
597
TAIALÀ
3979
SANT PONÇ
671
MONTJUÏC
2724
1128
DOMENY NORD
FONTAJAU
2160
PEDRET
825
SANT DANIEL
655
DOMENY SUD
310
BARRI VELL
3017
TORRE GIRONELLA
373
GAVARRES
23
EIXAMPLE NORD
20506
MERCADAL
2633
HORTES
7
PEDRERES
202
CARME
3198
8767
SANTA EUGÈNIA
SANT NARCÍS
967
FONT DE LA PÓLVORA
2080
CAN GIBERT DEL PLA
7476
VILA-ROJA
1419
EIXAMPLE SUD
19883
MONTILIVI
5053
LA CREUETA
145
MAS XIRGU
23
PALAU
4478
169
AVELLANEDA
Nombre d'habitants
Menys de 500
500 - 1499
1500- 4999
5000 - 9999
10000 i més
1250 Nombre d'habitants
N
© Ajuntament de Girona. UMAT. 2010
1:25.000
UMAT

Densitat de població per sectors 2010

SECTORS	POBLACIÓ	SUP. BRUTA (km2)	DENSITAT BRUTA (1)	SUP. NETA (km2 sòl constuit)	DENSITAT NETA (2)
BARRI VELL	3017	0,34	8873,53	0,08	37712,5
CARME	3198	0,5	6396,00	0,23	13904,3
MERCADAL	2633	0,2	13165,00	0,09	29255,6
EIXAMPLE NORD	20506	1,54	13315,58	0,63	32549,2
EIXAMPLE SUD	19883	1,39	14304,32	0,85	23391,8
SANT NARCÍS	967	0,14	6907,14	0,07	13814,3
FONT DE LA PÓLVORA	2080	0,57	3649,12	0,06	34666,7
GAVARRES	23	9,78	2,35	0	
PEDRERES	202	0,93	217,20	0	
SANT DANIEL	655	2	327,50	0,15	4366,7
TORRE GIRONELLA	373	0,1	3730,00	0,03	12433,3
VILAROJA	1419	0,57	2489,47	0,12	11825,0
MAS XIRGU	23	1,26	18,25	0,63	36,5
MONTJUÏC	2724	1,17	2328,21	0,66	4127,3
MUNTANYA DE CAMPDORÀ	48	2,84	16,90	0	
PLA DE CAMPDORÀ	213	0,23	926,09	0,02	10650,0
PEDRET	825	2,01	410,45	0	
PONT MAJOR	2876	2,14	1343,93	0,29	9917,2
DOMENY NORD	1128	0,55	2050,91	0,25	4512,0
DOMENY SUD	310	1,34	231,34	0,33	939,4
FONTAJAU	2160	0,78	2769,23	0,15	14400,0
GERMANS SÀBAT	597	0,05	11940,00	0,02	29850,0
SANT PONÇ	671	0,37	1813,51	0,06	11183,3
TAIALÀ	3979	0,87	4573,56	0,19	20942,1
CAN GIBERT	7476	0,46	16252,17	0,2	37380,0
HORTES	7	0,46	15,22	0	
SANTA EUGÈNIA	8767	0,4	21917,50	0,19	46142,1
AVELLANEDA	169	0,4	422,50	0,08	2112,5
LA CREUETA	145	0,44	329,55	0,0015	96666,7
MONTILIVI	5053	0,67	7541,79	0,39	12956,4
PALAU	4478	4,23	1058,63	1,34	3341,8

(1) habitants /km ^{2}
(2) habitants / km^2 de sòl construït

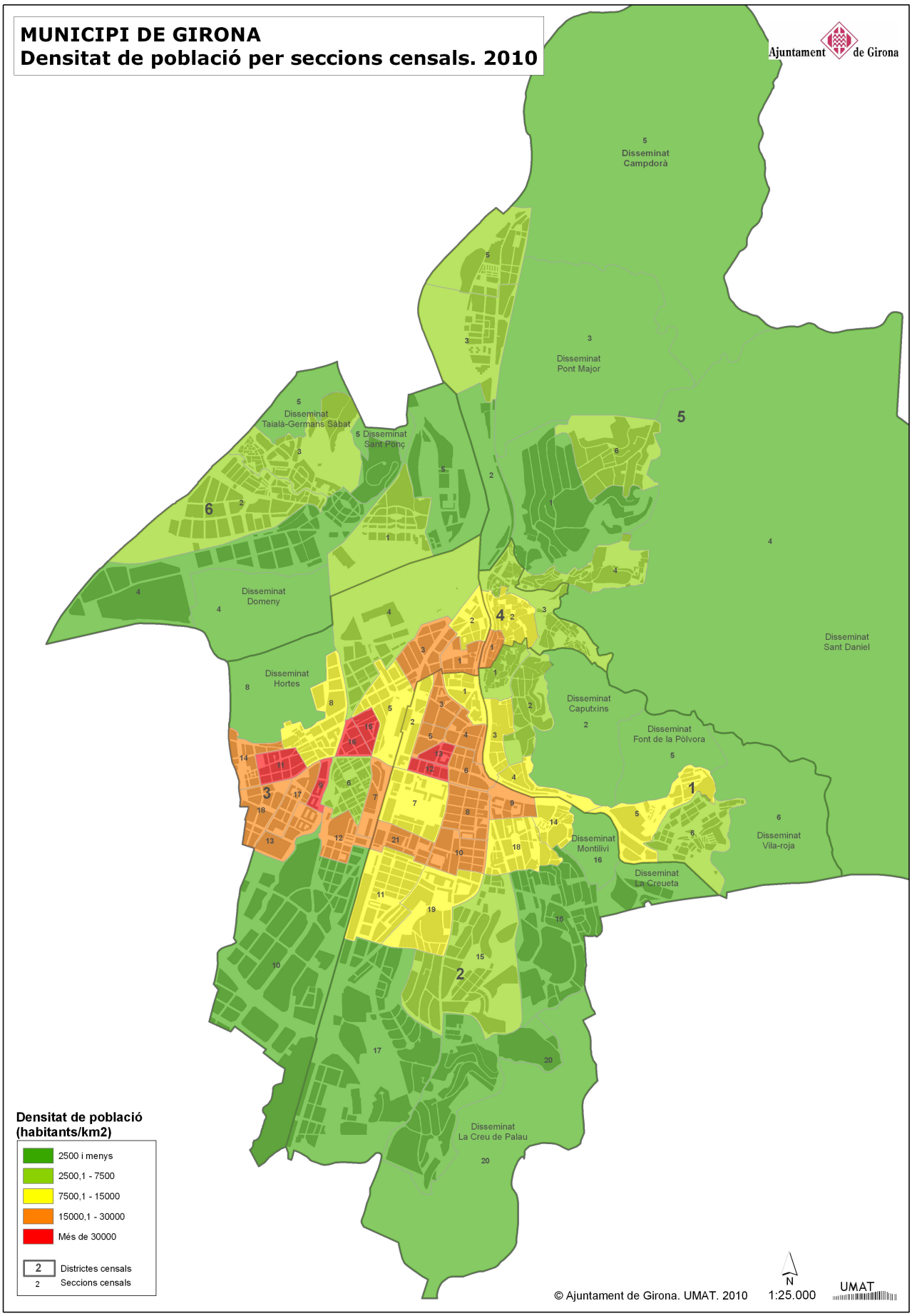
MUNICIPI DE GIRONA
Densitat de població per seccions censals. 2010
Ajuntament de Girona
Disseminat Campdorà
Disseminat Pont Major
Disseminat Taiala-Germans Sàbat
Disseminat Sant Pònç
Disseminat Domeny
Disseminat Hortes
Disseminat Caputxins
Disseminat Font de la Pólvora
Disseminat Sant Daniel
Disseminat Montilivi
Disseminat La Creueta
Disseminat Vila-roja
Disseminat La Creu de Palau
Densitat de població (habitants/km2)
2500 i menys
2500,1 - 7500
7500,1 - 15000
15000,1 - 30000
Més de 30000
Districtes censals
Seccions censals
© Ajuntament de Girona. UMAT. 2010
1:25.000
UMAT