MUNICIPI DE GIRONA
PADRÓ MUNICIPAL D'HABITANTS

Gener 2014

UMAT

Bàsics

Maig 2014

PADRÓ MUNICIPAL D'HABITANTS. 1 de Gener 2014

Índex de dades[1]:

- 1. Població, superfície i densitat de població (bruta i neta)
- 2. Àmbit urbà: Població, superfície i densitat de població
- 3. Evolució de la població 1900 - 2014
- 4. Estructura de la població per edat i sexe:
    - Grups anuals
    - Grups quinquennals
    - Grans grups d'edat
- 5. Índexos de potencial demogràfic
    - Índex de creixement
    - Índex de substitució
    - Índex de potencial
    - Índex d'envelliment
    - Índex de sobreenvelliment
    - Índex de dependència
    - Índex de població potencialment activa
- 6. Naturalesa de la població
    - Població segons lloc de naixement
    - Població segons any d'arribada al municipi
- 7. Fluxos de població
    - Creixement de la població (moviment natural i moviment migratori)
    - Altes
    - Baixes
    - Modificacions (inclou desplaçaments interns)
- 8. Composició de les llars
    - Domicilis
    - Estructura de les llars per nombre de membres

[1] Juntament amb el bàsic s'ha elaborat un document (Excel) amb totes aquestes dades desglossades, i agrupades per barris i sectors, més algunes altres taules que per la seva extensió o especificitat no poden ser aquí representades.

- Unitats monoparentals per grups d'edat i sexe
- Domicilis habitats exclusivament per persones majors de 65 anys
- Domicilis habitats exclusivament per persones majors de 75 anys

- 9. Sectoritzacions
    - Població i densitat de població per districtes i seccions censals[2]
    - Població i densitat de població per barris
    - Població i densitat de població per sectors

[2] Cal tenir en compte que l'octubre de 2010 es va revisar la delimitació censal de Girona, bàsica en l'agrupació i anàlisi de les dades municipals. Es possible que les modificacions introduïdes en el nou seccionat provoquin diferències substancials respecte els anys anteriors en les dades presentades

DADES:

1.- Població, superfície i densitat de població.

Població total:	97542	
Homes:	46875	48,05%
Dones:	50667	51,95%
Superfície:	38,93 km^2	
Densitat:	2507,50 habitants / km2	

2.- Àmbit urbà: Població, superfície i densitat de població.

Població total:	96.858	
Homes:	46.526	48,03%
Dones:	50.332	51,96%
Superfície de sòl urbà:	14,16 km^2	
Densitat:	6.840,25 habitants / km^2	

3.- Evolució de la població 1900-2014

(Any 1900 =100)

1900-2014	Girona	Creix. Girona	Gironès	Creix. Gironès	Catalunya	Creixement Catalunya
1900	20.257	100	60.287	100	1.984.115	100
1910	17.145	84,64	64.179	106,46	2.099.218	105,80
1920	17.691	87,33	67.307	111,64	2.355.908	118,74
1930	21.845	107,84	75.018	124,43	2.731.627	137,67
1940	29.632	146,28	82.014	136,04	2.915.757	146,96
1950	28.915	142,74	83.118	137,87	3.218.596	162,22
1960	32.794	161,89	93.152	154,51	3.888.485	195,98
1970	50.337	248,49	115.422	191,45	5.107.606	257,42
1980 [1]	86.624	427,63	115.832	192,13	5.956.414	300,21
1991	70.447	347,77	125.875	208,79	6.059.494	305,40
1996	71.768	354,29	129.044	214,05	6.090.040	306,94
2001	75.256	371,51	138.659	230,00	6.361.365	320,61
2002	77.475	382,46	142.978	237,16	6.506.440	327,93
2003	81.220	400,95	149.297	247,64	6.704.146	337,89
2004	83.531	412,36	154.274	255,90	6.813.219	343,39
2005	86.672	427,86	160.838	266,79	6.995.206	352,56
2006	89.890	443,75	166.079	275,48	7.134.697	359,59
2007	92.568	456,97	169.624	281,36	7.210.508	363,41
2008	94.484	466,42	175.148	290,52	7.364.078	371,15
2009	96.504	476,39	179.742	298,14	7.475.420	376,76
2010	96.605	476,89	181.153	300,48	7.512.381	378,25
2011	97.018	478,94	182.916	285,01	7.535.251	379,78
2012	97.520	568,80	184.187	273,65	7.565.603	360.40
2013	97.606	551,73	185.085	246,72	7.546.522	320,32
2014	97.542	481,52	185.085	307,01	7.518.903	378,96

Font: Idescat/Ajuntament de Girona

[1] Entre els anys 1974 i 1983 els municipis de Salt i Sarrià de Ter estan annexionats al de Girona

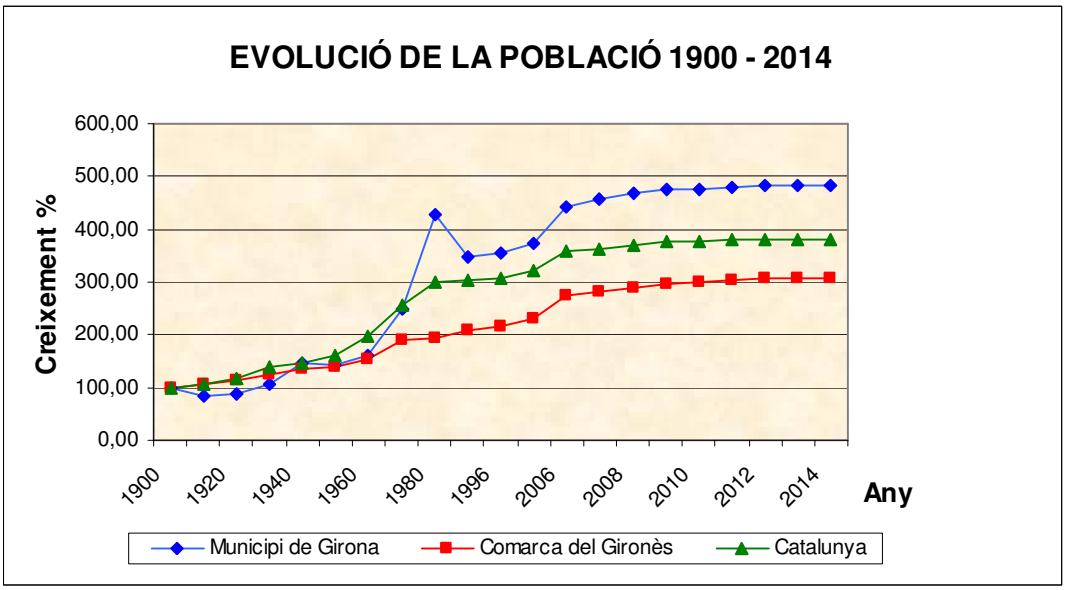

4.- ESTRUCTURA DE LA POBLACIÓ PER EDAT I SEXE

Grups d'edat quinquennals

EDAT	DONES	%	HOMES	%	TOTAL	% TOTAL
0 - 4	2791	2,86	2956	3,03	5747	5,89
5 - 9	2871	2,94	3022	3,10	5893	6,04
10 -14	2508	2,57	2619	2,68	5127	5,26
15 -19	2401	2,46	2648	2,71	5049	5,18
20 - 24	2833	2,90	2642	2,71	5475	5,61
25 - 29	3406	3,49	3044	3,12	6450	6,61
30 - 34	4130	4,23	3950	4,05	8080	8,28
35 - 39	4654	4,77	4480	4,59	9134	9,36
40 - 44	4155	4,26	4104	4,21	8259	8,47
45 - 49	3676	3,77	3655	3,75	7331	7,52
50 - 54	3417	3,50	3094	3,17	6511	6,68
55 - 59	3015	3,09	2602	2,67	5617	5,76
60 - 64	2432	2,49	2227	2,28	4659	4,78
65 - 69	2174	2,23	1864	1,91	4038	4,14
70 -74	1500	1,54	1243	1,27	2743	2,81
75 - 79	1530	1,57	1050	1,08	2580	2,65
80 - 84	1466	1,50	926	0,95	2392	2,45
85 - 89	1055	1,08	504	0,52	1559	1,60
90 - 94	493	0,51	189	0,19	682	0,70
95 - 99	126	0,13	46	0,05	172	0,18
100 i mes	34	0,03	10	0,01	44	0,05
TOTAL	50667	51,94	46875	48,06	97542	100,00

GIRONA.
Estructura d'edats. Grups quinquennals. 2014

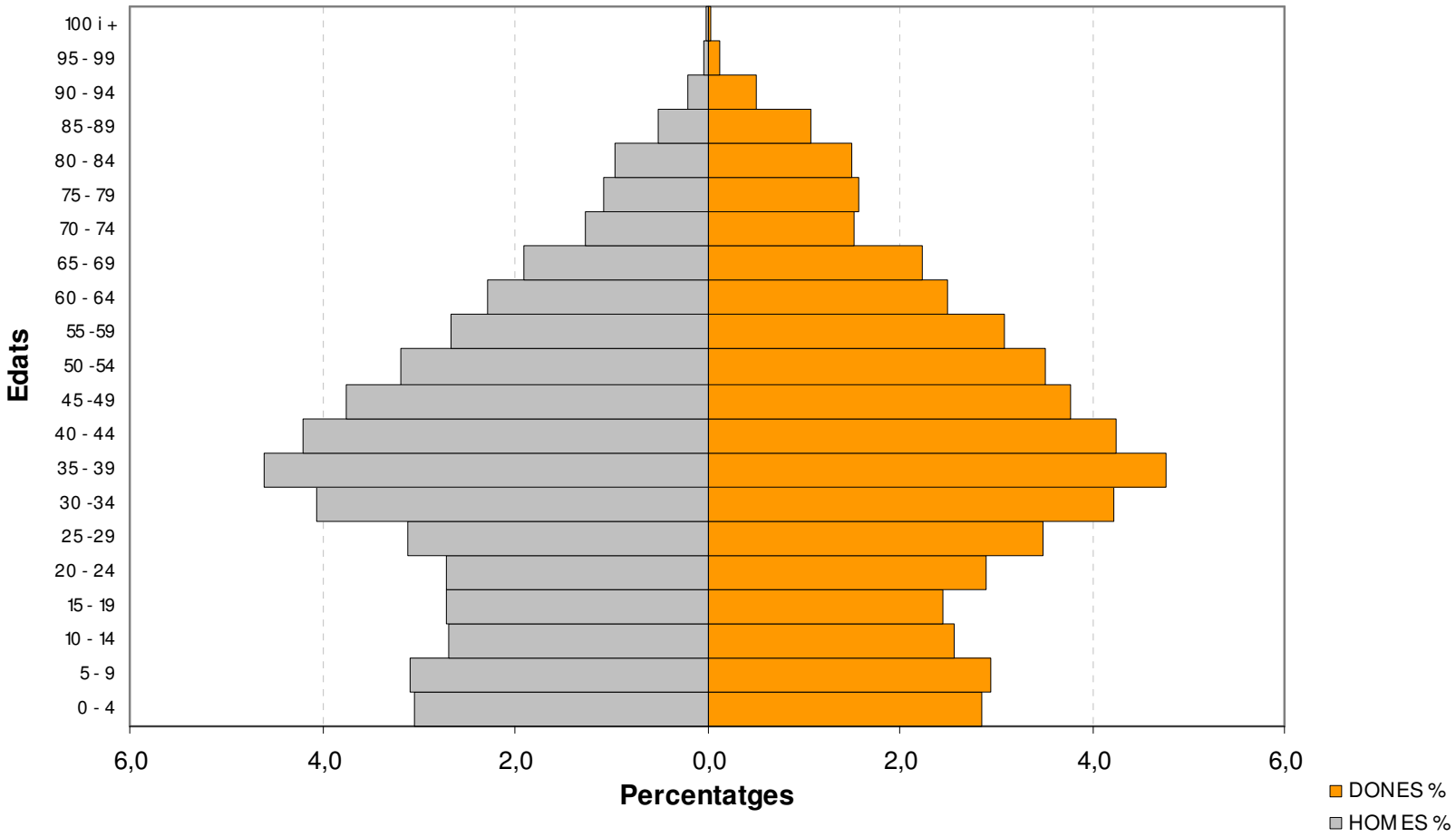

Grans grups d'edat

EDAT	DONES	% DONES	HOMES	%HOMES	TOTAL	% TOTAL
0 - 14	8170	8,4	8597	8,8	16767	17,2
15-64	34119	35,0	32446	33,3	66565	68,2
65 i més	8378	8,6	5832	6,0	14210	14,6
Total	50667	51,9	46875	48,1	97542	100,0

5.- ÍNDEXOS DE POTENCIAL DEMOGRÀFIC

	1996	2005	2007	2010	2011	2012	2013	2014
Índex d'envelliment[1] (65 i més/0-14) 12972/15887	0,99	0,86	0,85	0,82	0,81	0,82	0,83	0,85
Índex de sobreenvelliment[2] (85 i més/65 i més) 2051/12972	0,11	0,13	0,15	0,16	0,16	0,17	0,17	0,17
Índex de dependència[3] ((0-14+(65 i més)/15-64) (15887+12972)/67746	0,46	0,43	0,42	0,43	0,44	0,45	0,45	0,47
Índex de població potencialment activa[4] (15-64/total) 67746/96605	0,68	0,69	0,71	0,70	0,69	0,69	0,69	0,67
Índex de substitució[5] (0-14/50-64) 15887/15445	1,17	1,08	1,06	1,03	1,03	1,02	1,01	1,00
Índex de creixement[6] (0-14/15-29) 15887/18852	0,65	0,69	0,75	0,84	0,91	0,93	0,96	0,99
Índex de potencial[7] (I. Substitució/I. Creixement) 1,03/0,84	1,80	1,56	1,41	1,22	1,14	1,10	1,06	1,01

[1]**Index d'envelliment** : Relaciona la població de 65 anys i més amb la població de 0 a 14 anys. Si el valor de l'índex és igual a 1 vol dir que hi ha la mateixa proporció entre ambdós grups de població. Quan més elevat sigui el numero resultant més envelliment denota, i al contrari quan més s'apropi a 0.

[2]**Index de sobreenvelliment**: Relaciona la població de 85 anys i més amb la població de 65 anys i més. Si el valor de l'índex és igual a 1 vol dir que hi ha la mateixa proporció entre ambdós grups de població.

[3]**Index de dependència**: Relació entre els individus en edat no activa respecte als individus en edat activa. Mesura la càrrega que per a la població en edat de treballar representa la població en edats dependents.

[4]**Index de població potencialment activa**: Relació entre els individus en edat activa respecte el total de població.

[5]**Index de substitució**: Relaciona la població menor de 14 anys amb la població de 50 a 64 anys.

[6]**Index de creixement**: : Relaciona la població menor de 14 anys amb la població de 15 a 29 anys.

[7]**Index de potencial**: Índex sintètic que mesura el creixement de la població tenint en compte edats joves en relació a la tendència a l'envelliment.

6.- NATURALESA DE LA POBLACIÓ

Població segons lloc de naixement

Girona ciutat :	39.050	40,03%
Resta província Girona:	14.514	14,88%
Resta de Catalunya:	9.653	9,90%
Barcelona	8.626	11,19 %
Tarragona	403	0,52 %
Lleida	624	0,81 %
Resta d'Espanya:	13.672	14,02%

CCAA	TOTAL	%
ANDALUSIA	6494	8,45
ARAGÓ	717	0,93
ASTÚRIES	205	0,27
BALEARS	151	0,20
CANARIES	113	0,15
CANTÀBRIA	82	0,11
CATALUNYA	63217	82,22
CEUTA	72	0,09
C-LLEO	1202	1,56
C-MANXA	718	0,93
COMUNITAT VALENCIANA	638	0,83
EUSKADI	265	0,34
EXTREMADURA	1316	1,71
GALICIA	546	0,71
LA RIOJA	78	0,10
MADRID	613	0,80
MELILLA	95	0,12
MÚRCIA	270	0,35
NAVARRA	97	0,13
TOTAL	76889	100

Estranger: 20.653 21,17%

ZONA	DONES	HOMES	TOTAL	%
ÀFRICA SUBSAHARIANA	406	1114	1520	7,36
AMÈRICA CENTRAL I DEL SUD	5419	3750	9169	44,40
AMÈRICA DEL NORD	153	137	290	1,40
ÀSIA	642	719	1361	6,59
MAGREB	1592	2116	3708	17,95
OCEANIA	9	11	20	0,10
ORIENT MITJÀ	13	25	38	0,18
RESTA D'EUROPA	770	538	1308	6,33
UNIÓ EUROPEA	1668	1571	3239	15,68
TOTAL	10672	9981	20653	100

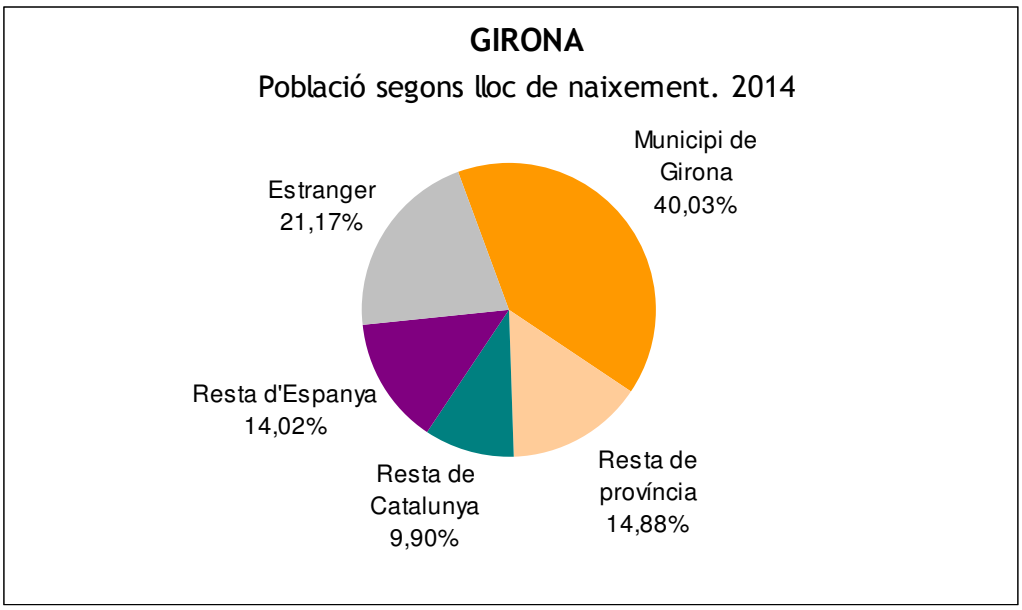

Població segons any d'arribada a Girona[3]:
S'exclouen els nats al municipi

	2014	
	Habitants	%
Abans 1950	1425	2,44
1950-1959	2401	4,10
1960-1969	4414	7,55
1970-1979	5434	9,29
1980-1989	4459	7,62
1990-1999	6482	11,08
2000-2009	21863	37,38
2010	2511	4,29
2011	2924	5,00
2012	2926	5,00
Desconegut	3651	6,24
TOTAL	2	0,00

7.- FLUXOS DE POBLACIÓ: (de l'1/01/2013 al 31/12/2014)

Creixement de la població 2014: -64

Moviment natural :

Naixements: 1.015
Defuncions: 618
Saldo: + 397

Moviment migratori:

Arribades: 6.030
Sortides: 4.725
Saldo: +1.305

[3] Recompte efectuat a partir de la població empadronada a 01-01-2011. No es té en compte la població que ha causat baixa al padró.

Altes

Nombre d'altes: 7.859

Per naixement:	1.015
Per canvi de residència:	6.030
• Procedents d'un altre municipi	5.041
• Procedents de l'estranger	989
• Per omissió[4]:	814

Baixes

Nombre de baixes: 7.905

Per defunció:	618
Per canvi de residència:	4.725
* Amb destí a un altre municipi	4.410
* Amb destí a l'estranger	315
Per caducitat[5]:	698
Per duplicitat:	18
Per inclusió indeguda:	1.846

Canvis de residència interns

Canvis de residència en el municipi:	6.609

Baixes. Evolució per anys

ANY	DEFUNCIONS	CANVIS DE RESIDÈNCIA
1996*	343	659
1997	555	1.607
1998	574	2.113
1999	595	2.215
2000	578	2.053
2001	567	2.782
2002	608	3.034
2003	615	3.565
2004	576	3.793
2005	989	4.032
2006	619	4.692
2007	645	4.820
2008	674	5.166
2009	635	4.794
2010	645	4.717
2011	633	4.945
2012	726	5.002
2013	618	4.725

* Inclou només dades a partir de 1-05-1996 (aprovació últim padró)

[4] Persones que fa temps viuen al municipi, però que no estaven empadronades
[5] Persones estrangeres, que no siguin ciutadans de la UE, Espai Econòmic Europeu o Suïssa, i que no disposen de permís de residència permanente, que han estat donades de baixa, per no haver renovat la inscripció al Padró d'Habitants.

8.- COMPOSICIÓ DE LES LLARS

Domicilis: 36.739

Nombre de membres per domicili:

1	10282
2	9553
3	7074
4	6102
5	2048
6	862
7	391
8	222
9	97
10	46
11	24
12	16
13	7

Llars unipersonals per grups d'edat i sexe

EDAT	DONES	HOMES	TOTAL
18-25	184	169	353
26-35	907	947	1854
36-59	1860	2053	3913
60-64	377	228	605
65-69	467	205	672
70-79	877	294	1171
80 i mes	1376	289	1665
TOTAL	6069	4213	10282

Persones de 65 anys i més que viuen soles :

Persones de 65 anys i més que viuen amb altres persones de 65 anys i més: 8.504
Domicilis habitats exclusivament per persones de 65 anys i més: 3.508

Membres	Domicilis	Persones
1	3508	3508
2	2404	4808
3	44	132
4	6	24
5	4	20
6	2	12
TOTAL	5968	8504

Persones majors de 75 anys que viuen soles :

Persones majors de 75 anys que viuen amb altres persones majors de 75 anys: 4.401
Domicilis habitats exclusivament per persones majors de 75 anys: 2.314

Membres	Domicilis	Persones
1	2314	2314
2	1020	2040
3	10	30
4	3	12
5	1	5
TOTAL	3348	4401

9.- SECTORITZACIONS

Població i densitat per districte i secció. 2014

D S	DONES	HOMES	POBLACIÓ	AREA (km2)	DENSITAT BRUTA (1)
1 01	540	511	1051	0,13	8367,2
1 02	439	451	890	0,87	1020,8
1 03	684	569	1253	0,11	11497,0
1 04	680	647	1327	0,10	13770,5
1 05	918	1007	1925	0,65	2955,3
1 06	771	748	1519	1,13	1321,8
2 01	440	364	804	0,08	9586,8
2 02	524	399	923	0,09	10128,1
2 03	705	554	1259	0,07	17514,7
2 04	860	761	1621	0,07	21803,6
2 05	599	408	1007	0,04	24514,3
2 06	1117	925	2042	0,08	25964,2
2 07	924	842	1766	0,21	8368,1
2 08	1050	915	1965	0,13	15695,5
2 09	716	656	1372	0,08	17852,0
2 10	1263	1103	2366	0,12	19859,8
2 11	1129	1079	2208	0,10	21373,2
2 12	720	617	1337	0,04	38082,9
2 13	656	519	1175	0,03	36458,9
2 14	460	443	903	0,15	5843,9
2 15	1249	1170	2419	0,74	3276,8
2 16	598	615	1213	1,03	1163,8
2 17	661	661	1322	1,30	1009,1
2 18	792	711	1503	0,13	11462,1
2 19	1275	1180	2455	0,28	8852,0
2 20	593	548	1141	2,32	498,0
2 21	788	706	1494	0,09	17248,7
2 22	669	684	1353	0,17	7732,9
3 01	515	409	924	0,07	13038,6
3 02	585	470	1055	0,09	12180,1
3 03	1082	990	2072	0,13	15444,2
3 04	1384	1210	2594	0,70	3703,4
3 05	1445	1227	2672	0,19	14274,9
3 06	530	447	977	0,14	6832,7
3 07	1270	1103	2373	0,08	28688,8
3 08	1680	1532	3212	0,70	4626,2
3 09	777	798	1575	0,04	41734,4
3 10	984	953	1937	1,47	1313,5
3 11	1581	1525	3106	0,08	39062,5
3 12	1380	1410	2790	0,10	26811,6
3 13	883	911	1794	0,10	17933,5
3 14	1297	1304	2601	0,09	29857,5
3 15	973	877	1850	0,04	47031,5
3 16	881	762	1643	0,05	33792,5
3 17	1078	1010	2088	0,09	23865,9
3 18	957	955	1912	0,11	17261,3
4 01	549	718	1267	0,08	15594,7
4 02	483	429	912	0,26	3481,3
5 01	775	710	1485	0,79	1882,4

5 02	465	392	857	0,30	2871,4
5 03	912	912	1824	1,99	920,6
5 04	449	401	850	12,27	70,8
5 05	567	582	1149	4,33	262,7
5 06	654	621	1275	0,36	3504,3
6 01	1052	986	2038	0,41	4962,0
6 02	1321	1226	2547	0,60	4194,7
6 03	1009	971	1980	0,67	3045,6
6 04	848	791	1639	1,52	1076,1
6 05	481	450	931	0,75	1237,4
TOTAL	50667	46875	97542	38,93	2519,4

(1) Habitants / km^2

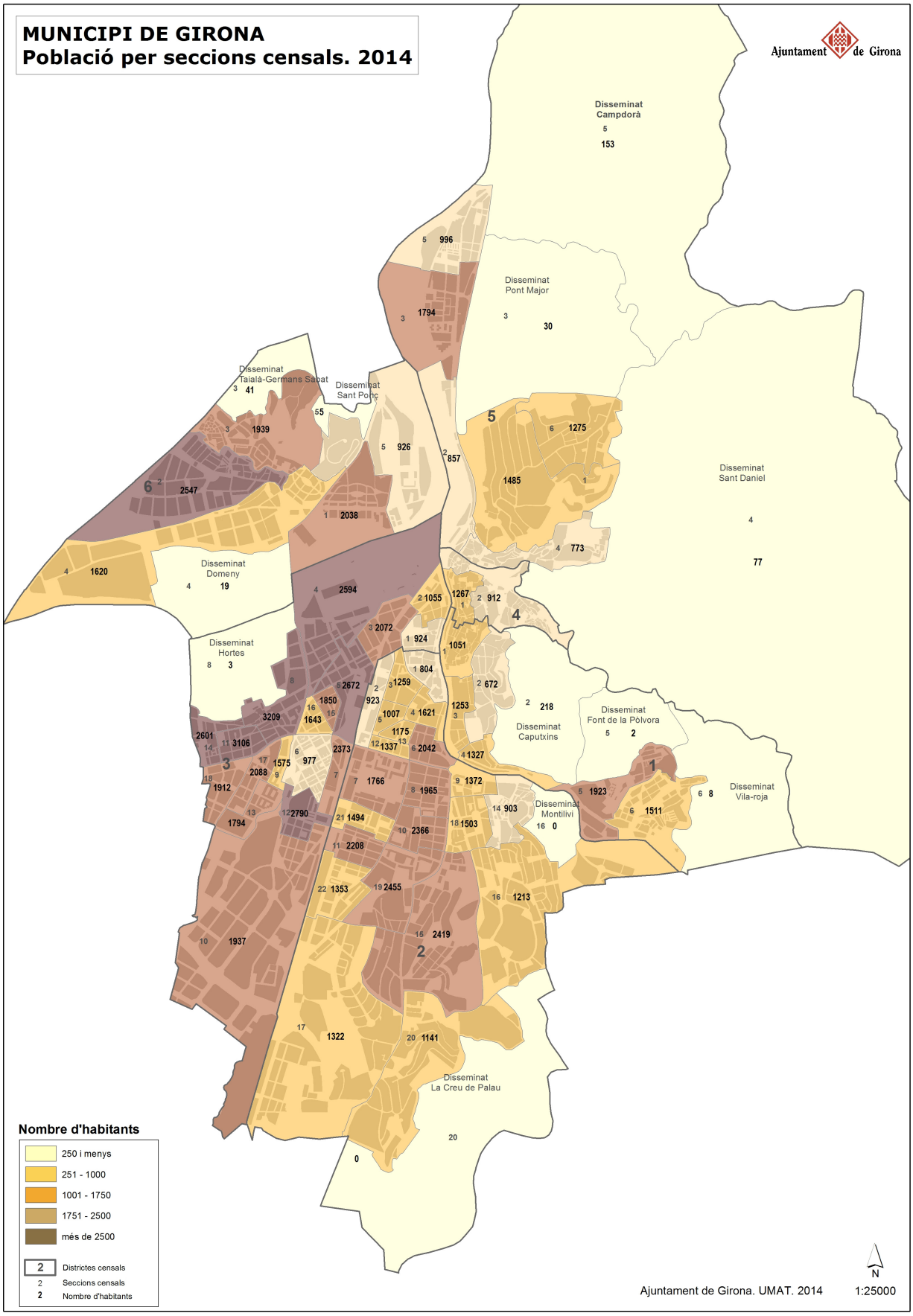
MUNICIPI DE GIRONA
Població per seccions censals. 2014
Ajuntament de Girona
Disseminat Campdorà
Disseminat Pont Major
Disseminat Taialà-Germans Sabat
Disseminat Sant Pons
Disseminat Sant Daniel
Disseminat Domeny
Disseminat Hortes
Disseminat Font de la Pòlvora
Disseminat Caputxins
Disseminat Montilivi
Disseminat Vila-roja
Disseminat La Creu de Palau
Nombre d'habitants
250 i menys
251 - 1000
1001 - 1750
1751 - 2500
més de 2500
Districtes censals
Seccions censals
Nombre d'habitants
N
Ajuntament de Girona. UMAT. 2014
1:25000

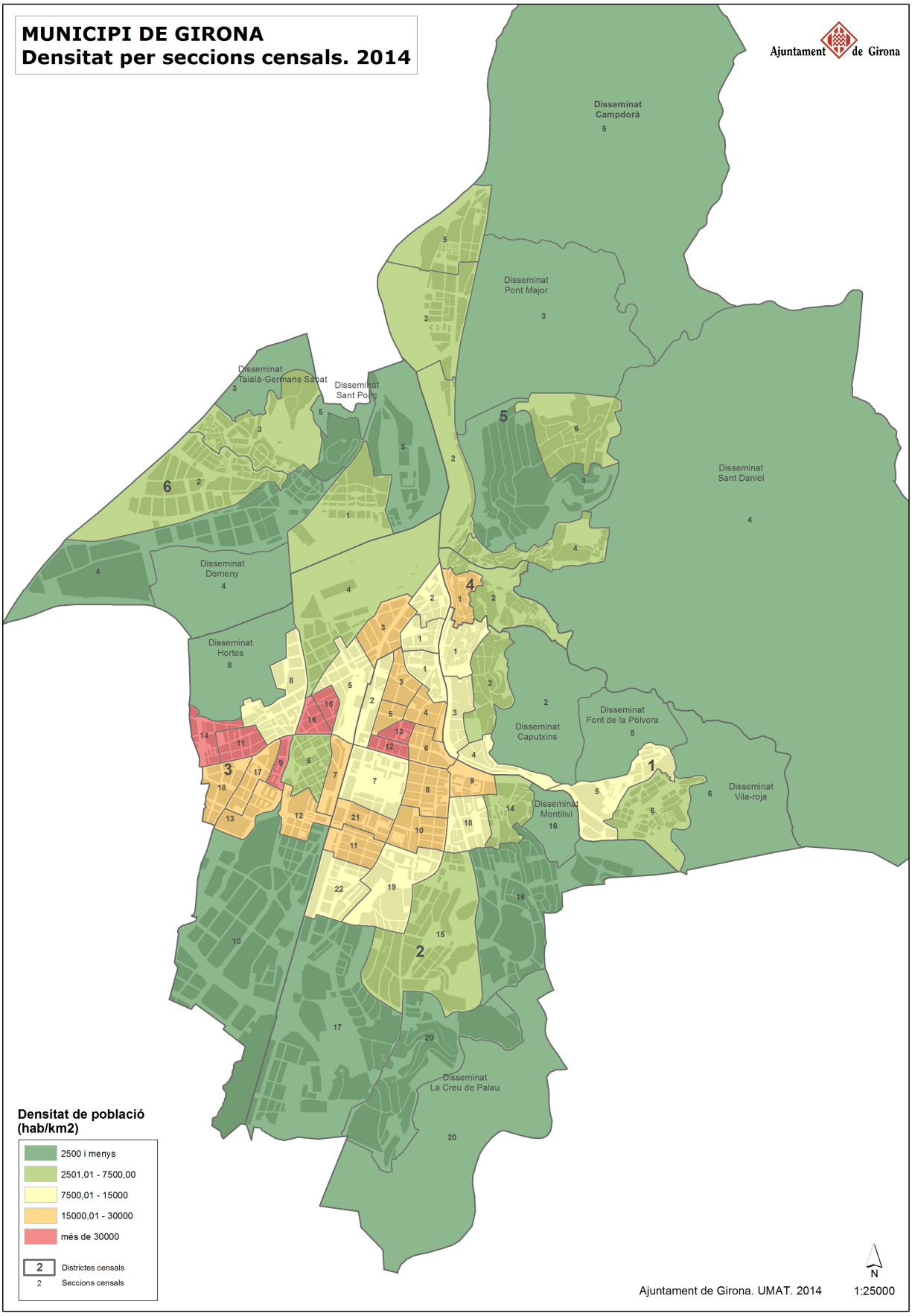
MUNICIPI DE GIRONA
Densitat per seccions censals. 2014
Ajuntament de Girona
Disseminat Campdorà
Disseminat Pont Major
Disseminat Talalà-Germans Sabat
Disseminat Sant Pons
Disseminat Sant Daniel
Disseminat Domeny
Disseminat Hortes
Disseminat Font de la Pólvora
Disseminat Caputxins
Disseminat Vila-roja
Disseminat Montilivi
Disseminat La Creu de Palau
Densitat de població (hab/km2)
2500 i menys
2501,01 - 7500,00
7500,01 - 15000
15000,01 - 30000
més de 30000
Districtes censals
Seccions censals
N
Ajuntament de Girona. UMAT. 2014
1:25000

Població per barris 2014

BARRI	POBLACIO	%	DONES	HOMES
CENTRE	8.832	9,1	4.575	4.257
EIXAMPLE	42.202	43,3	22.390	19.812
EST	4.694	4,8	2.316	2.378
MAS XIRGU	20	0,0	10	10
MONTJUIC	2.760	2,8	1.429	1.331
NORD	3.761	3,9	1.914	1.847
OEST	9.135	9,4	4.711	4.424
SANTA EUGENIA	16.299	16,7	8.259	8.040
SUD	9.839	10,1	5.063	4.776
TOTAL	97.542	100,0	50.667	46.875

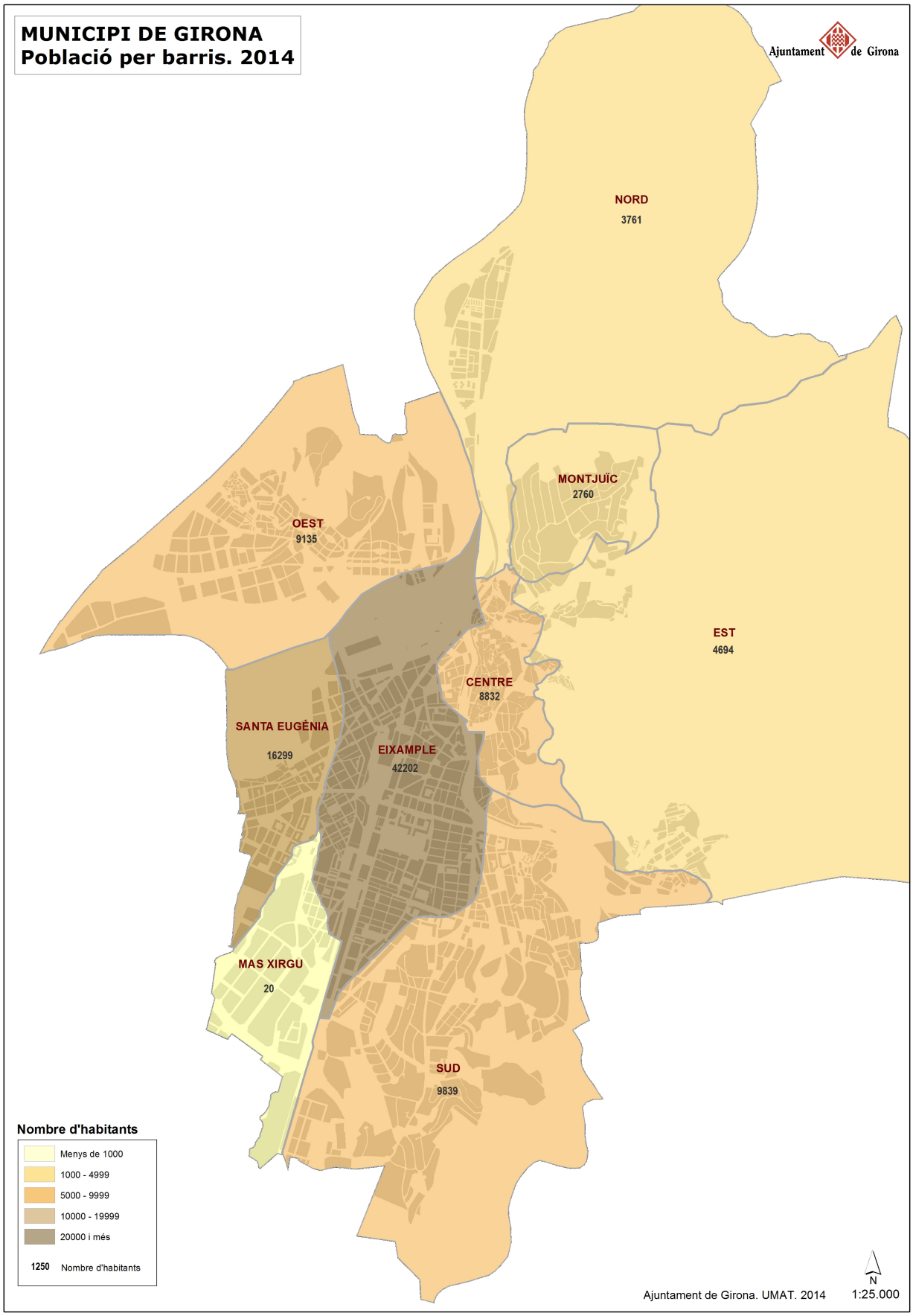
MUNICIPI DE GIRONA
Població per barris. 2014
Ajuntament de Girona
NORD
3761
MONTJUÏC
2760
OEST
9135
EST
4694
CENTRE
8832
SANTA EUGÈNIA
16299
EIXAMPLE
42202
MAS XIRGU
20
SUD
9839
Nombre d'habitants
Menys de 1000
1000 - 4999
5000 - 9999
10000 - 19999
20000 i més
1250 Nombre d'habitants
N
Ajuntament de Girona. UMAT. 2014
1:25.000

Densitat de població per barris 2014

BARRI	POBLACIO	SUP. BRUTA	DENSITAT BRUTA	SUP NETA (ha)	DENSITAT NETA (habs/ha residencial)
CENTRE	8.832	1,03	8574,8	35,04	252,04
EIXAMPLE	42.202	3,07	13746,6	102,61	411,27
EST	4.694	13,95	336,5	19,96	235,20
MAS XIRGU	20	1,26	15,9	0,96	20,77
MONTJUIC	2.760	1,17	2359,0	50,54	54,61
NORD	3.761	7,22	520,9	22,40	167,90
OEST	9.135	3,96	2306,8	37,04	246,64
SANTA EUGENIA	16.299	1,32	12347,7	23,42	696,05
SUD	9.839	5,75	1711,1	116,68	84,33
TOTAL	97.542	38,93	2505,6	408,65	238,69

(1) habitants /km ^{2}
(2) habitants / ha de sòl residencial

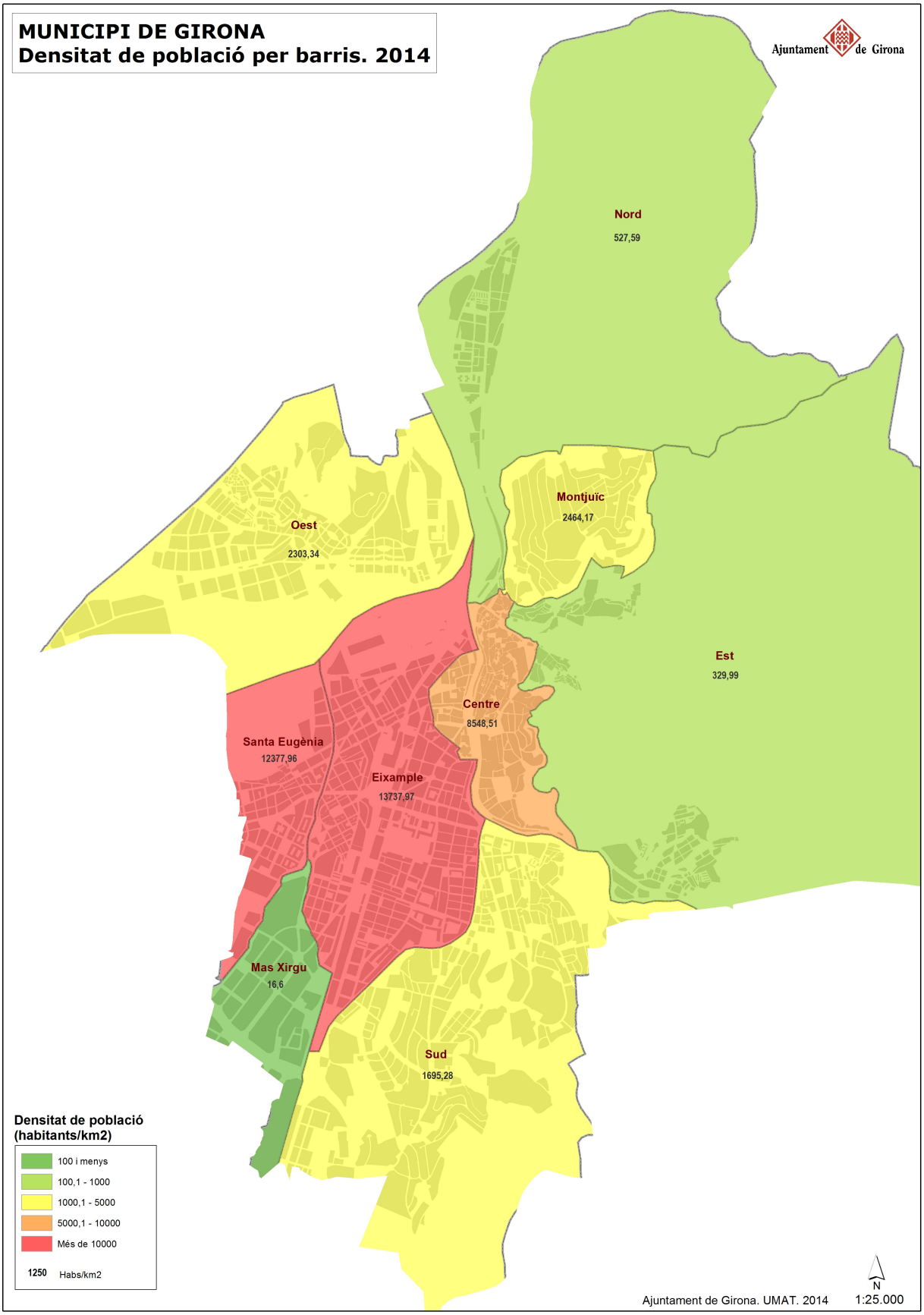
MUNICIPI DE GIRONA
Densitat de població per barris. 2014
Ajuntament de Girona
Nord
527,59
Montjuïc
2464,17
Oest
2303,34
Est
329,99
Centre
8548,51
Santa Eugènia
12377,96
Eixample
13737,97
Mas Xirgu
16,6
Sud
1695,28
Densitat de població
(habitants/km2)
100 i menys
100,1 - 1000
1000,1 - 5000
5000,1 - 10000
Més de 10000
1250 Habs/km2
Ajuntament de Girona. UMAT. 2014
N
1:25.000

Població per sectors 2014

SECTORS	POBLACIO	HOMES	DONES
AVELLANEDA	190	95	95
BARRI VELL	3117	1589	1528
CAN GIBERT	7380	3679	3701
CARME	3252	1553	1699
DOMENY NORD	1257	634	623
DOMENY SUD	362	173	189
EIXAMPLE NORD	20514	9377	11137
EIXAMPLE SUD	20711	9988	10723
FONT DE LA PÓLVORA	1925	1007	918
FONTAJAU	2309	1108	1201
GAVARRES	10	6	4
GERMANS SÀBAT	585	270	315
HORTES	3	1	2
LA CREUETA	116	70	46
MAS XIRGU	20	10	10
MERCADAL	2463	1115	1348
MONTILIVI	5114	2476	2638
MONTJUÏC	2760	1331	1429
MUNTANYA DE CAMPDORA	55	27	28
PALAU	4419	2135	2284
PEDRERES	218	114	104
PEDRET	768	344	424
PLA DE CAMPDORA	153	81	72
PONT MAJOR	2785	1395	1390
SANT DANIEL	659	315	344
SANT NARCÍS	977	447	530
SANT PONÇ	655	327	328
SANTA EUGÈNIA	8916	4360	4556
TAIALÀ	3967	1912	2055
TORRE GIRONELLA	365	189	176
VILAROJA	1517	747	770
TOTAL	97542	46875	50667

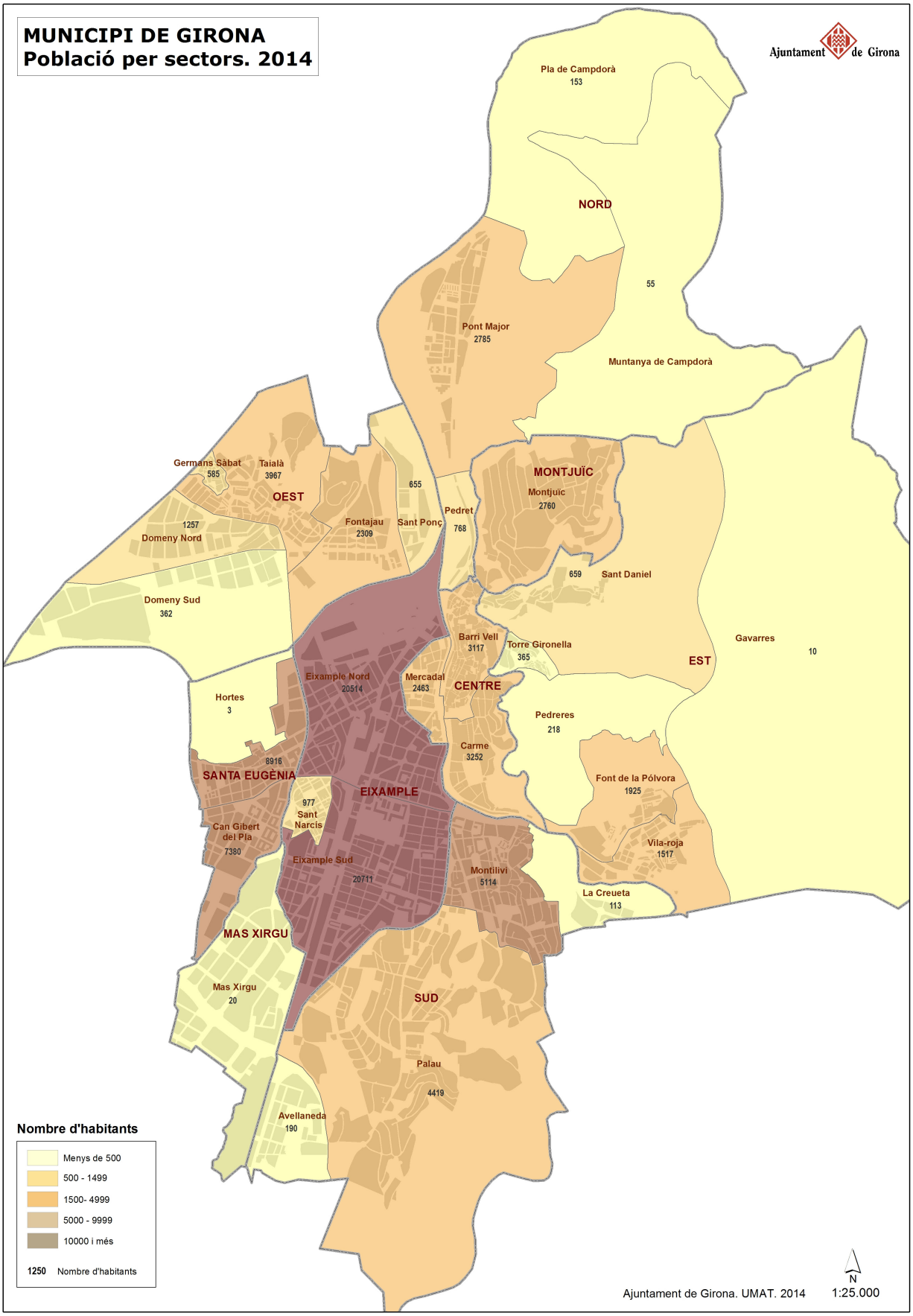
MUNICIPI DE GIRONA
Població per sectors. 2014
Ajuntament de Girona
Pla de Campdorà
153
NORD
55
Pont Major
2785
Muntanya de Campdorà
Germans Sàbat
585
Taialà
3967
OEST
655
MONTJUÏC
Montjuic
2760
Pedret
768
Fontajau
2309
Sant Ponç
1257
Domeny Nord
659
Sant Daniel
Domeny Sud
362
Barri Vell
3117
Torre Gironella
365
Gavarres
10
EST
Eixample Nord
20514
Mercadal
2463
CENTRE
Hortes
3
Pedreres
218
Carme
3252
8916
SANTA EUGÈNIA
EIXAMPLE
Font de la Pólvora
1925
977
Sant
Narcis
Can Gibert
del Pla
7380
Vila-roja
1517
Eixample Sud
20711
Montilivi
5114
La Creueta
113
MAS XIRGU
Mas Xirgu
20
SUD
Palau
4419
Avellaneda
190
Nombre d'habitants
Menys de 500
500 - 1499
1500- 4999
5000 - 9999
10000 i més
1250 Nombre d'habitants
N
Ajuntament de Girona. UMAT. 2014
1:25.000

Densitat de població per sectors 2014

SECTORS	POBLACIÓ	SUP. BRUTA (km2)	DENSITAT BRUTA (1)	SUP. NETA (ha sòl residencial)	DENSITAT NETA (habs/ha de sòl construït)
AVELLANEDA	190	0,4	475,00	1,94	98,09
BARRI VELL	3117	0,34	9167,65	10,09	308,91
CAN GIBERT	7380	0,46	16043,48	9,35	789,66
CARME	3252	0,5	6504,00	18,05	180,14
DOMENY NORD	1257	0,55	2285,45	6,62	189,87
DOMENY SUD	362	1,34	270,15	2,94	122,98
EIXAMPLE NORD	20514	1,54	13320,78	45,26	453,21
EIXAMPLE SUD	20711	1,39	14900,00	50,93	406,70
FONT DE LA PÓLVORA	1925	0,57	3377,19	2,34	824,23
FONTAJAU	2309	0,78	2960,26	6,81	339,24
GAVARRES	10	9,78	1,02	0,00	0,00
GERMANS SÀBAT	585	0,05	11700,00	2,07	282,37
HORTES	3	0,46	6,52	0,00	0,00
LA CREUETA	116	0,44	263,64	0,13	919,05
MAS XIRGU	20	1,26	15,87	0,96	20,77
MERCADAL	2463	0,2	12315,00	6,90	357,02
MONTILIVI	5114	0,67	7632,84	35,11	145,66
MONTJUÏC	2760	1,17	2358,97	50,54	54,61
MUNTANYA DE CAMPDORA	55	2,84	19,37	0,00	0,00
PALAU	4419	4,23	1044,68	79,50	55,58
PEDRERES	218	0,93	234,41	0,00	0,00
PEDRET	768	2,01	382,09	2,42	317,86
PLA DE CAMPDORA	153	0,23	665,22	2,42	63,11
PONT MAJOR	2785	2,14	1301,40	17,56	158,60
SANT DANIEL	659	2	329,50	7,30	90,30
SANT NARCÍS	977	0,14	6978,57	6,42	152,07
SANT PONÇ	655	0,37	1770,27	1,47	445,55
SANTA EUGÈNIA	8916	0,4	22290,00	14,07	633,67
TAIALÀ	3967	0,87	4559,77	17,13	231,64
TORRE GIRONELLA	365	0,1	3650,00	3,97	91,92
VILAROJA	1517	0,57	2661,40	6,35	238,80
TOTAL	97542	38,93	2505,57	408,65	238,69

(1) habitants /km ^{2}
(2) habitants / ha^2 de sòl residencial

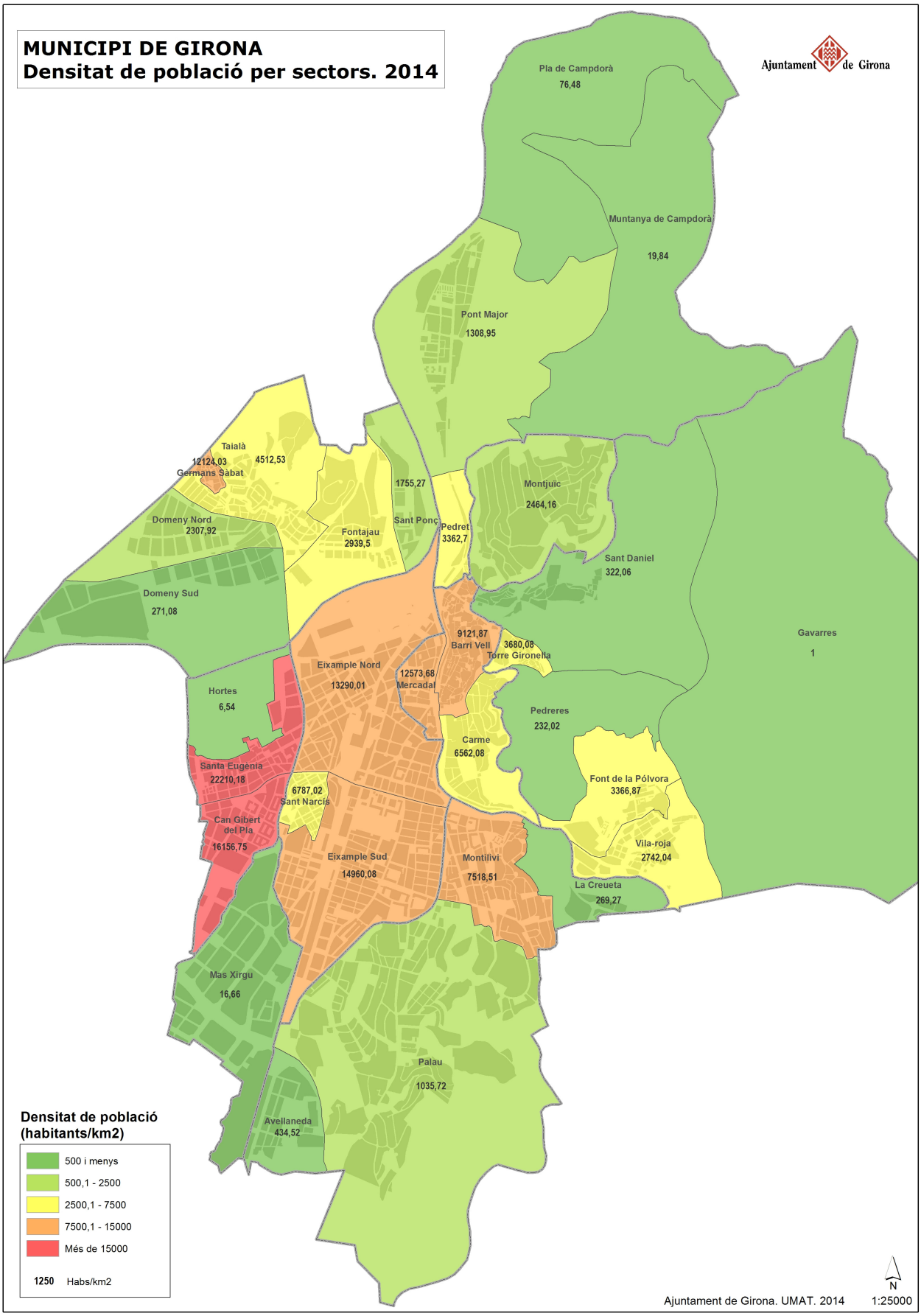
MUNICIPI DE GIRONA
Densitat de població per sectors. 2014
Ajuntament de Girona
Pla de Campdorà
76,48
Muntanya de Campdorà
19,84
Pont Major
1308,95
Taialà
12124,03
4512,53
Germans Sàbat
1755,27
Montjuic
2464,16
Domeny Nord
2307,92
Fontajau
2939,5
Sant Ponç
Pedret
3362,7
Sant Daniel
322,06
Domeny Sud
271,08
9121,87
Barri Vell
3680,08
Torre Gironella
Gavarres
1
Eixample Nord
13290,01
12573,68
Mercadal
Hortes
6,54
Pedreres
232,02
Carme
6562,08
Santa Eugènia
22210,18
6787,02
Sant Narcís
Font de la Pólvora
3366,87
Can Gibert del Pla
16156,75
Eixample Sud
14960,08
Montilivi
7518,51
Vila-roja
2742,04
La Creueta
269,27
Mas Xirgu
16,66
Palau
1035,72
Avellaneda
434,52
Densitat de població (habitants/km2)
500 i menys
500,1 - 2500
2500,1 - 7500
7500,1 - 15000
Més de 15000
1250 Habs/km2
N
Ajuntament de Girona. UMAT. 2014
1:25000