MUNICIPI DE GIRONA
PADRÓ MUNICIPAL D'HABITANTS

Gener 2013

UMAT

bàsics

Maig 2013

Padró Municipal d'habitants - 1 Gener 2013
Girona - Dades bàsiques

PADRÓ MUNICIPAL D'HABITANTS. 1 de Gener 2013

Índex de dades[1]:

- 1. Població, superfície i densitat de població (bruta i neta)
- 2. Àmbit urbà: Població, superfície i densitat de població
- 3. Evolució de la població 1900 - 2013
- 4. Estructura de la població per edat i sexe:
    - Grups anuals
    - Grups quinquennals
    - Grans grups d'edat
- 5. Índexos de potencial demogràfic
    - Índex de creixement
    - Índex de substitució
    - Índex de potencial
    - Índex d'envelliment
    - Índex de sobreenvelliment
    - Índex de dependència
    - Índex de població potencialment activa
- 6. Naturalesa de la població
    - Població segons lloc de naixement
    - Població segons any d'arribada al municipi
- 7. Fluxos de població
    - Creixement de la població (moviment natural i moviment migratori)
    - Altes
    - Baixes
    - Modificacions (inclou desplaçaments interns)
- 8. Composició de les llars
    - Domicilis
    - Estructura de les llars per nombre de membres
    - Unitats monoparentals per grups d'edat i sexe
    - Domicilis habitats exclusivament per persones majors de 65 anys
    - Domicilis habitats exclusivament per persones majors de 75 anys
- 9. Sectoritzacions
    - Població i densitat de població per districtes i seccions censals[2]
    - Població i densitat de població per barris
    - Població i densitat de població per sectors

---

[1] Juntament amb el bàsic s'ha elaborat un document (Excel) amb totes aquestes dades desglossades, i agrupades per barris i sectors, més algunes altres taules que per la seva extensió o especificitat no poden ser aquí representades.

[2] Cal tenir en compte que l'octubre de 2010 es va revisar la delimitació censal de Girona, bàsica en l'agrupació i anàlisi de les dades municipals. Es possible que les modificacions introduïdes en el nou seccionat provoquin diferències substancials respecte els anys anteriors en les dades presentades

DADES:

1.- Població, superfície i densitat de població.

Població total: 97606

Homes:	46881	48,03%
Dones:	50725	51,97%

Superfície: 38,7 km^2

Densitat: 238,85 habitants / ha de sòl residencial

2.- Àmbit urbà: Població, superfície i densitat de població.

Població total: 96.917

Homes:	46.536	48,02%
Dones:	50.381	51,98%

Superfície de sòl urbà: 13,3 km^2

Densitat: 7.286,99 habitants / km^2

3.- Evolució de la població 1900-2013

(Any 1900 =100)

1900-2013	Girona	Creix. Girona	Gironès	Creix. Gironès	Catalunya	Creixement Catalunya
1900	20.257	100	60.287	100	1.984.115	100
1910	17.145	84,64	64.179	106,46	2.099.218	105,80
1920	17.691	87,33	67.307	111,64	2.355.908	118,74
1930	21.845	107,84	75.018	124,43	2.731.627	137,67
1940	29.632	146,28	82.014	136,04	2.915.757	146,96
1950	28.915	142,74	83.118	137,87	3.218.596	162,22
1960	32.794	161,89	93.152	154,51	3.888.485	195,98
1970	50.337	248,49	115.422	191,45	5.107.606	257,42
1980 [1]	86.624	427,63	115.832	192,13	5.956.414	300,21
1991	70.447	347,77	125.875	208,79	6.059.494	305,40
1996	71.768	354,29	129.044	214,05	6.090.040	306,94
2001	75.256	371,51	138.659	230,00	6.361.365	320,61
2002	77.475	382,46	142.978	237,16	6.506.440	327,93
2003	81.220	400,95	149.297	247,64	6.704.146	337,89
2004	83.531	412,36	154.274	255,90	6.813.219	343,39
2005	86.672	427,86	160.838	266,79	6.995.206	352,56
2006	89.890	443,75	166.079	275,48	7.134.697	359,59
2007	92.568	456,97	169.624	281,36	7.210.508	363,41
2008	94.484	466,42	175.148	290,52	7.364.078	371,15
2009	96.504	476,39	179.742	298,14	7.475.420	376,76
2010	96.605	476,89	181.153	300,48	7.512.381	378,25
2011	97.018	478,94	182.916	285,01	7.535.251	379,78
2012	97.520	568,80	184.187	273,65	7.565.603	360.40
2013	97.606	551,73	185.085	246,72	7.546.522	320,32

Font: Idescat/Ajuntament de Girona

[1] Entre els anys 1974 i 1983 els municipis de Salt i Sarrià de Ter estan annexionats al de Girona

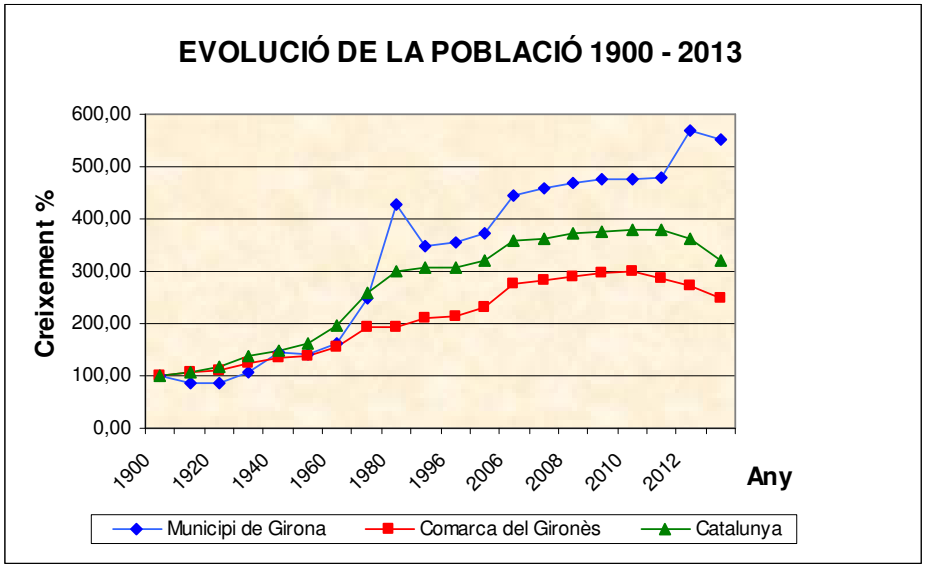

4.- ESTRUCTURA DE LA POBLACIÓ PER EDAT I SEXE

Grups d'edat quinquennals

EDAT	DONES	%	HOMES	%	TOTAL	% TOTAL
0 - 4	2922	3,00	3032	3,22	5954	6,2
5 - 9	2795	2,77	2960	2,95	5755	5,7
10 -14	2379	2,42	2596	2,62	4975	5,0
15 -19	2449	2,52	2573	2,61	5022	5,1
20 - 24	2886	2,98	2675	2,77	5561	5,8
25 - 29	3598	3,93	3271	3,54	6869	7,5
30 - 34	4397	4,72	4175	4,58	8572	9,3
35 - 39	4646	4,68	4580	4,71	9226	9,4
40 - 44	4089	4,08	4004	4,10	8093	8,2
45 - 49	3636	3,71	3610	3,62	7246	7,3
50 - 54	3422	3,44	3041	3,06	6463	6,5
55 - 59	2909	2,90	2533	2,58	5442	5,5
60 - 64	2416	2,43	2201	2,21	4617	4,6
65 - 69	2070	1,95	1779	1,68	3849	3,6
70 -74	1429	1,48	1121	1,16	2550	2,6
75 - 79	1575	1,70	1147	1,21	2722	2,9
80 - 84	1453	1,45	880	0,85	2333	2,3
85 - 89	1004	1,03	472	0,50	1476	1,5
90 - 94	498	0,47	182	0,17	680	0,6
95 - 99	118	0,13	39	0,04	157	0,2
100 i mes	34	0,03	10	0,01	44	0,0
TOTAL	50725	51,79	46881	48,21	97606	100,0

GIRONA.

Estructura d'edats. Grups quinquennals. 2013

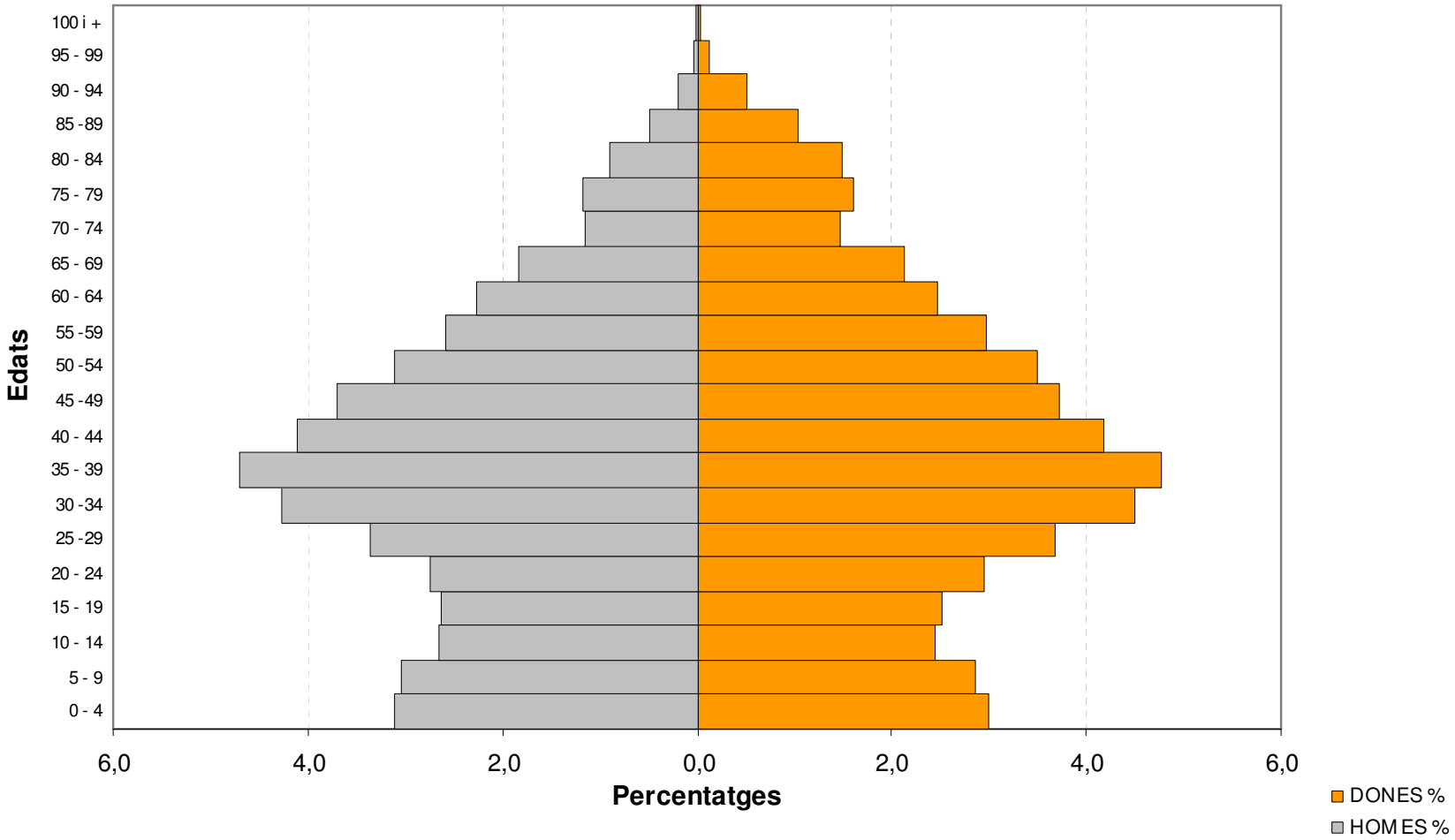

Padró Municipal d'habitants - 1 Gener 2013
Girona - Dades bàsiques

Grans grups d'edat

EDAT	DONES	% DONES	HOMES	%HOMES	TOTAL	% TOTAL
0 - 14	8096	8,29	8588	8,80	16684	17,09
15-64	34448	35,29	32663	33,46	67111	68,76
65 i més	8181	8,38	5630	5,77	13811	14,15
Total	50725	51,97	46881	48,03	97606	100,00

5.- ÍNDEXOS DE POTENCIAL DEMOGRÀFIC

	1996	2005	2007	2010	2011	2012	2013
Índex d'envelliment[1] (65 i més/0-14) 12972/15887	0,99	0,86	0,85	0,82	0,81	0,82	0,83
Índex de sobreenvelliment[2] (85 i més/65 i més) 2051/12972	0,11	0,13	0,15	0,16	0,16	0,17	0,17
Índex de dependència[3] ((0-14+(65 i més)/15-64) (15887+12972)/67746	0,46	0,43	0,42	0,43	0,44	0,45	0,45
Índex de població potencialment activa[4] (15-64/total) 67746/96605	0,68	0,69	0,71	0,70	0,69	0,69	0,69
Índex de substitució[5] (0-14/50-64) 15887/15445	1,17	1,08	1,06	1,03	1,03	1,02	1,01
Índex de creixement[6] (0-14/15-29) 15887/18852	0,65	0,69	0,75	0,84	0,91	0,93	0,96
Índex de potencial[7] (I. Substitució/I. Creixement) 1,03/0,84	1,80	1,56	1,41	1,22	1,14	1,10	1,06

[1]**Index d'envelliment** : Relaciona la població de 65 anys i més amb la població de 0 a 14 anys. Si el valor de l'índex és igual a 1 vol dir que hi ha la mateixa proporció entre ambdós grups de població. Quan més elevat sigui el numero resultant més envelliment denota, i al contrari quan més s'apropi a 0.

[2]**Index de sobreenvelliment**: Relaciona la població de 85 anys i més amb la població de 65 anys i més. Si el valor de l'índex és igual a 1 vol dir que hi ha la mateixa proporció entre ambdós grups de població.

[3]**Index de dependència**: Relació entre els individus en edat no activa respecte als individus en edat activa. Mesura la càrrega que per a la població en edat de treballar representa la població en edats dependents.

[4]**Index de població potencialment activa**: Relació entre els individus en edat activa respecte el total de població.

[5]**Index de substitució**: Relaciona la població menor de 14 anys amb la població de 50 a 64 anys.

[6]**Index de creixement**: : Relaciona la població menor de 14 anys amb la població de 15 a 29 anys.

[7]**Index de potencial**: Índex sintètic que mesura el creixement de la població tenint en compte edats joves en relació a la tendència a l'envelliment.

6.- NATURALESA DE LA POBLACIÓ

Població segons lloc de naixement

Girona ciutat :	38.618	39,57%
Resta província Girona:	14.382	14,73%
Resta de Catalunya:	9.547	9,78%
Barcelona	8.509	11,13 %
Tarragona	419	0,54 %
Lleida	619	0,81 %
Resta d'Espanya:	13.865	18,14%

CCAA	TOTAL	%
ANDALUSIA	6588	8,62168
ARAGO	721	0,94357
ASTÚRIES	208	0,27221
BALEARS	143	0,18714
CANARIES	107	0,14003
CANTÀBRIA	82	0,10731
CATALUNYA	62547	81,8549
CEUTA	77	0,10077
C-LLEO	1224	1,60184
C-MANXA	731	0,95666
COMUNITAT VALENCIANA	626	0,81924
EUSKADI	272	0,35597
EXTREMADURA	1352	1,76936
GALICIA	557	0,72894
LA RIOJA	81	0,106
MADRID	633	0,8284
MELILLA	92	0,1204
MÚRCIA	267	0,34942
NAVARRA	104	0,1361
TOTAL	76412	100

Estranger: 21.194 21,71%

ZONA	DONES	HOMES	TOTAL	%
ÀFRICA SUBSAHARIANA	391	1149	1540	7,26620742
AMÈRICA CENTRAL I DEL SUD	5606	3873	9479	44,7249221
AMÈRICA DEL NORD	159	133	292	1,37774842
ÀSIA	610	751	1361	6,42162876
MAGREB	1586	2135	3721	17,5568557
OCEANIA	6	8	14	0,06605643
ORIENT MITJÀ	12	27	39	0,18401434
RESTA D'EUROPA	786	548	1334	6,29423422
UNIÓ EUROPEA	1707	1707	3414	16,1083325
TOTAL	10863	10331	21194	100

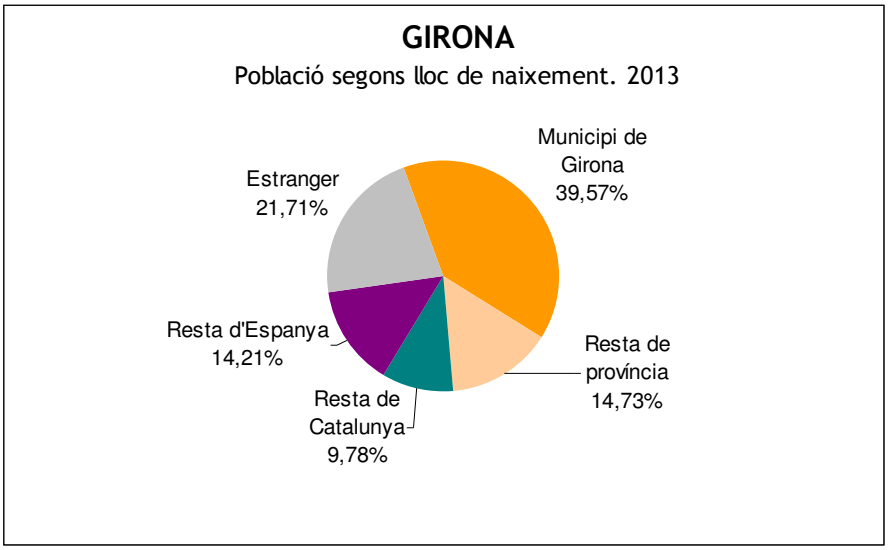

Població segons any d'arribada a Girona[3]:
S'exclouen els nats al municipi

	2013	
	Habitants	%
Abans 1950	1802	3,04
1950-1959	2469	4,17
1960-1969	4508	7,61
1970-1979	5541	9,35
1980-1989	4530	7,64
1990-1999	6599	11,13
2000-2009	23571	39,77
2010	3007	5,07
2011	3629	6,12
2012	3610	6,09
Desconegut	2	0,00
TOTAL	59268	100,00

7.- FLUXOS DE POBLACIÓ: (de l'1/01/2012 al 31/12/2012)

Creixement de la població 2013: 86

Moviment natural :		***Moviment migratori:***	
Naixements:	1.132	Arribades:	5.817
Defuncions:	726	Sortides:	5.002
Saldo:	+ 406	Saldo:	+815

Altes

Nombre d'altes: 7.616

[3] Recompte efectuat a partir de la població empadronada a 01-01-2011. No es té en compte la població que ha causat baixa al padró.

Per naixement:	1.132
Per canvi de residència:	5.817
• Procedents d'un altre municipi	4.685
• Procedents de l'estranger	1.132
• Per omissió[4]:	667

Baixes

Nombre de baixes: 8.387

Per defunció:	726
Per canvi de residència:	5.002
* Amb destí a un altre municipi	4.739
* Amb destí a l'estranger	263
Per caducitat[5]:	341
Per duplicitat:	37
Per inclusió indeguda:	1.462

Canvis de residència interns

Canvis de residència en el municipi:	6.378

Baixes. Evolució per anys

ANY	DEFUNCIONS	CANVIS DE RESIDÈNCIA
1996*	343	659
1997	555	1.607
1998	574	2.113
1999	595	2.215
2000	578	2.053
2001	567	2.782
2002	608	3.034
2003	615	3.565
2004	576	3.793
2005	989	4.032
2006	619	4.692
2007	645	4.820
2008	674	5.166
2009	635	4.794
2010	645	4.717
2011	633	4.945
2012	726	5.002

* Inclou només dades a partir de 1-05-1996 (aprovació últim padró)

[4] Persones que fa temps viuen al municipi, però que no estaven empadronades
[5] Persones estrangeres, que no siguin ciutadans de la UE, Espai Econòmic Europeu o Suïssa, i que no disposen de permís de residència permanente, que han estat donades de baixa, per no haver renovat la inscripció al Padró d'Habitants.

8.- COMPOSICIÓ DE LES LLARS

Domicilis: 36.691

Nombre de membres per domicili:

1	10240
2	9535
3	7104
4	6023
5	2053
6	880
7	414
8	208
9	119
10	52
11	20
12	21
13	6

Llars unipersonals per grups d'edat i sexe

EDAT	DONES	HOMES	TOTAL
18-25	209	176	385
26-35	992	1022	2014
36-59	1828	1945	3773
60-64	395	215	610
65-69	427	195	622
70-79	858	304	1162
80 i mes	1355	270	1625
TOTAL	6092	4148	10240

Persones de 65 anys i més que viuen soles :

Persones de 65 anys i més que viuen amb altres persones de 65 anys i més: 8.236
Domicilis habitats exclusivament per persones de 65 anys i més: 5.659

Membres	Domicilis	Persones
1	3409	3409
2	2321	4642
3	46	138
4	5	20
5	3	15
6	2	12
TOTAL	5659	8236

Persones majors de 75 anys que viuen soles :

Persones majors de 75 anys que viuen amb altres persones majors de 75 anys: 4.349
Domicilis habitats exclusivament per persones majors de 75 anys: 3.328

Membres	Domicilis	Persones
1	2268	2268
2	1011	2022
3	8	24
5	1	5
TOTAL	3288	4319

9.- SECTORITZACIONS

Població i densitat per districte i secció. 2013

D S	DONES	HOMES	POBLACIÓ	AREA (km2)	DENSITAT BRUTA (1)
1 01	536	502	1038	0,13	8263,7
1 02	436	440	876	0,87	1004,7
1 03	665	552	1217	0,11	11166,7
1 04	715	671	1386	0,10	14382,7
1 05	953	1034	1987	0,65	3050,4
1 06	756	730	1486	1,15	1293,0
2 01	476	392	868	0,08	10349,9
2 02	526	399	925	0,09	10150,1
2 03	707	564	1271	0,07	17681,6
2 04	865	735	1600	0,07	21521,2
2 05	589	396	985	0,04	23978,7
2 06	1100	933	2033	0,08	25849,7
2 07	923	844	1767	0,21	8372,9
2 08	1085	928	2013	0,13	16078,9
2 09	721	669	1390	0,08	18086,2
2 10	1268	1106	2374	0,12	19927,0
2 11	1122	1054	2176	0,10	21063,4
2 12	742	608	1350	0,04	38453,2
2 13	686	541	1227	0,03	38072,4
2 14	468	456	924	0,15	5979,8
2 15	1279	1180	2459	0,74	3331,0
2 16	590	593	1183	1,04	1135,0
2 17	636	655	1291	1,31	985,5
2 18	795	686	1481	0,13	11294,3
2 19	1260	1152	2412	0,28	8696,9
2 20	630	556	1186	2,29	517,6
2 21	776	695	1471	0,09	16983,1
2 22	671	694	1365	0,17	7801,5
3 01	541	439	980	0,07	13828,8
3 02	595	481	1076	0,09	12422,5
3 03	1101	987	2088	0,13	15563,5
3 04	1372	1217	2589	0,70	3696,2
3 05	1385	1213	2598	0,19	13879,6
3 06	546	443	989	0,14	6916,6
3 07	1257	1083	2340	0,08	28289,9
3 08	1676	1564	3240	0,69	4666,5
3 09	792	849	1641	0,04	43483,3
3 10	937	931	1868	1,47	1266,7
3 11	1608	1551	3159	0,08	39729,1
3 12	1417	1404	2821	0,10	27109,5
3 13	916	950	1866	0,10	18653,2
3 14	1284	1311	2595	0,09	29788,6
3 15	986	907	1893	0,04	48124,7
3 16	863	738	1601	0,05	32928,6
3 17	1058	1010	2068	0,09	23637,3
3 18	966	958	1924	0,11	17369,7
4 01	531	635	1166	0,08	14351,6
4 02	469	434	903	0,26	3446,9
5 01	779	705	1484	0,79	1881,2
5 02	468	388	856	0,30	2868,1

5 03	893	918	1811	1,98	914,0
5 04	447	399	846	12,00	70,5
5 05	553	583	1136	4,37	259,7
5 06	648	623	1271	0,36	3493,3
6 01	1057	999	2056	0,41	5005,8
6 02	1311	1220	2531	0,61	4168,3
6 03	992	967	1959	0,65	3013,3
6 04	851	793	1644	1,52	1079,3
6 05	450	416	866	0,75	1151,0
TOTAL	50725	46881	97606	38,72	2521,1

(1) Habitants / km^2

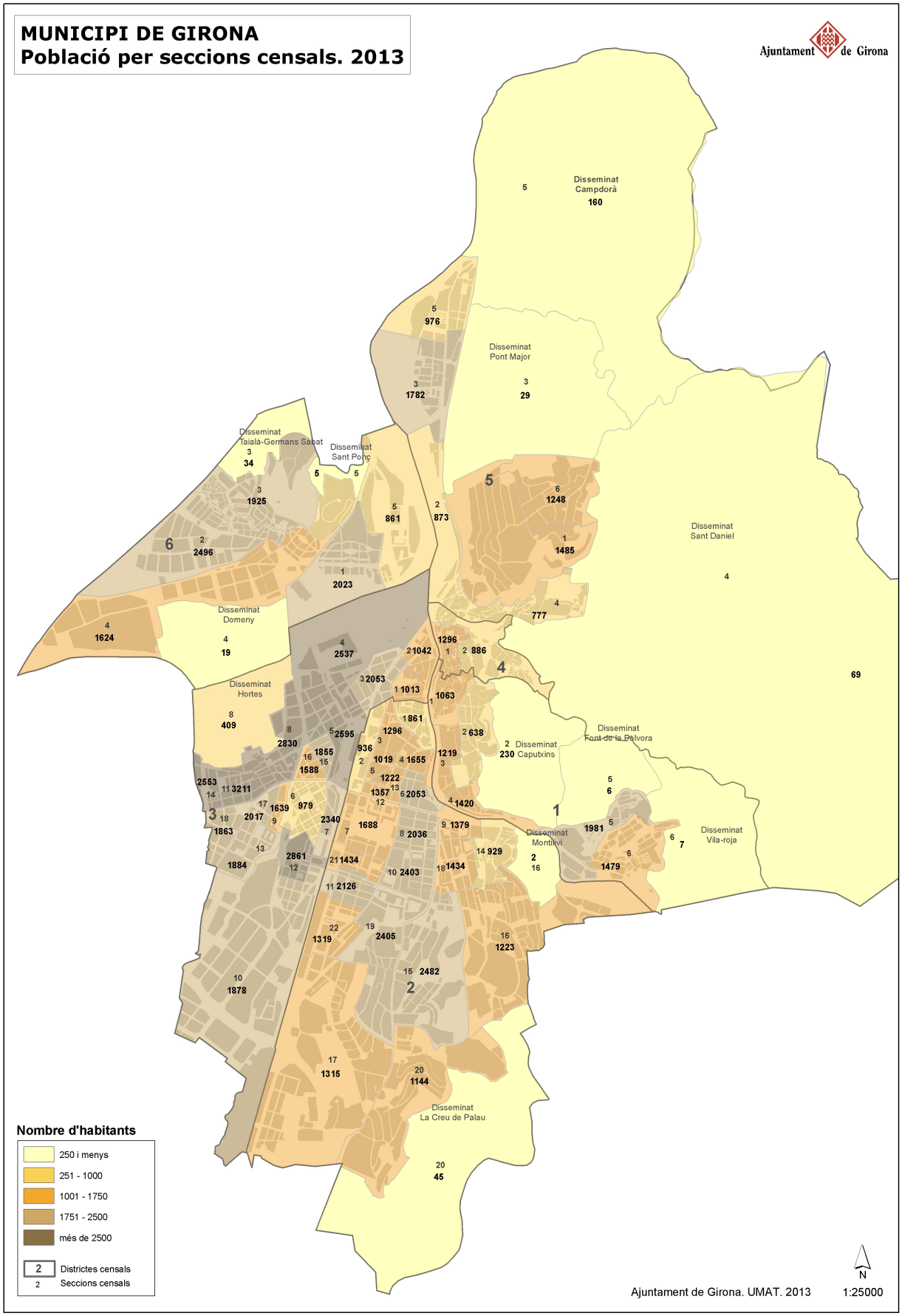
MUNICIPI DE GIRONA
Població per seccions censals. 2013
Ajuntament de Girona
Disseminat Campdorà
Disseminat Pont Major
Disseminat Taiala-Germans Sabat
Disseminat Sant Pons
Disseminat Sant Daniel
Disseminat Domeny
Disseminat Hortes
Disseminat Font de la Pólvora
Disseminat Capuxins
Disseminat Montilivi
Disseminat Vila-roja
Disseminat La Creu de Palau
Nombre d'habitants
250 i menys
251 - 1000
1001 - 1750
1751 - 2500
més de 2500
Districtes censals
Seccions censals
N
Ajuntament de Girona. UMAT. 2013
1:25000

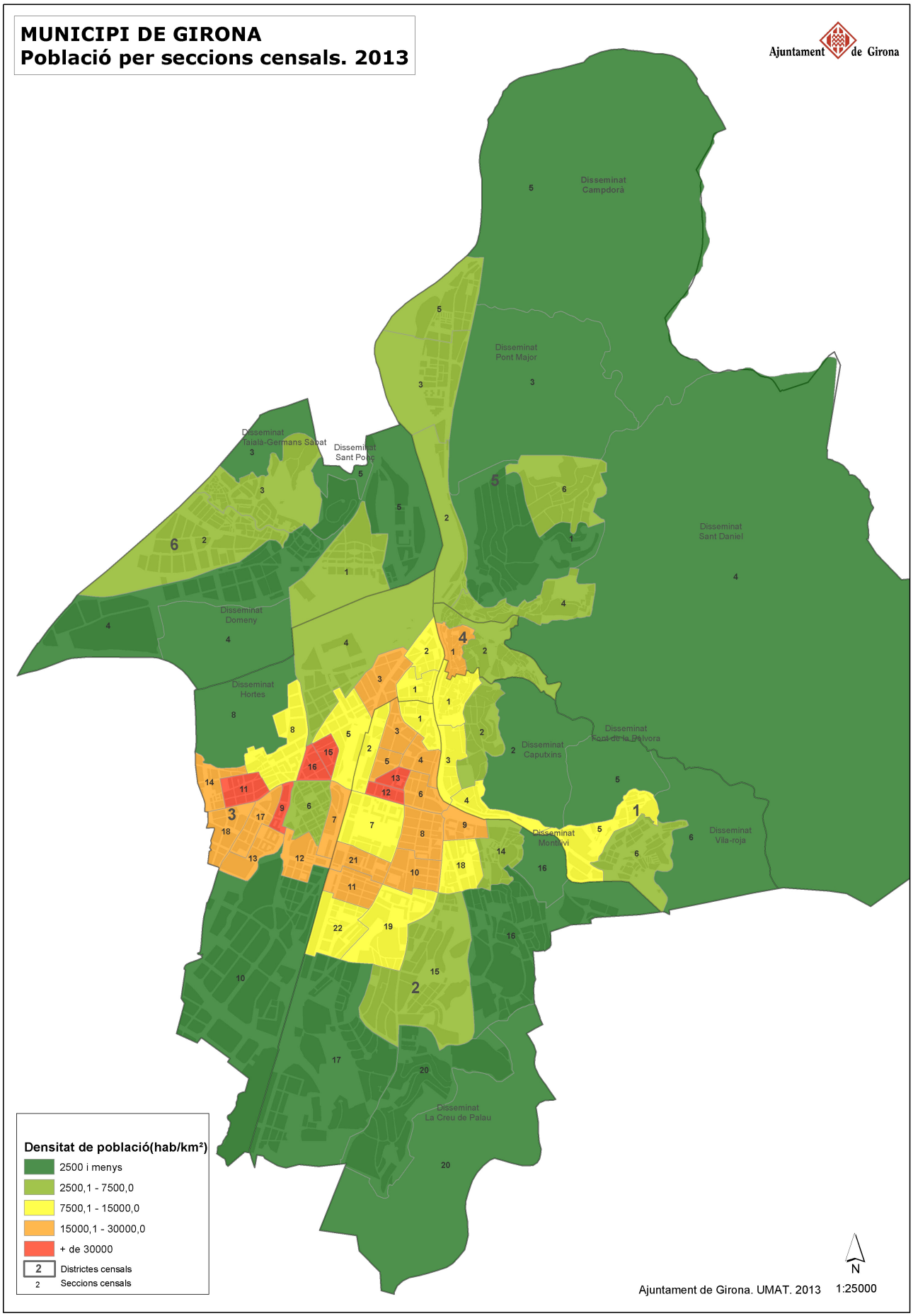
MUNICIPI DE GIRONA
Població per seccions censals. 2013
Ajuntament de Girona
Disseminat Campdorà
Disseminat Pont Major
Disseminat Taialà-Germans Sabat
Disseminat Sant Pere
Disseminat Sant Daniel
Disseminat Domeny
Disseminat Hortes
Disseminat Font de la Palvora
Disseminat Capuchins
Disseminat Montilivi
Disseminat Vila-roja
Disseminat La Creu de Palau
Densitat de població(hab/km²)
2500 i menys
2500,1 - 7500,0
7500,1 - 15000,0
15000,1 - 30000,0
+ de 30000
Districtes censals
Seccions censals
N
Ajuntament de Girona. UMAT. 2013
1:25000

Població per barris 2013

BARRI	POBLACIO	%	DONES	HOMES
CENTRE	8864	9,1	4.634	4.230
EIXAMPLE	42081	43,1	22.356	19.725
EST	4725	4,8	2.337	2.388
MAS XIRGU	17	0,0	8	9
MONTJUIC	2755	2,8	1.427	1.328
NORD	3726	3,8	1.878	1.848
OEST	9056	9,3	4.661	4.395
SANTA EUGENIA	16497	16,9	8.303	8.194
SUD	9885	10,1	5.121	4.764
TOTAL	97606	100,0	50.725	46.881

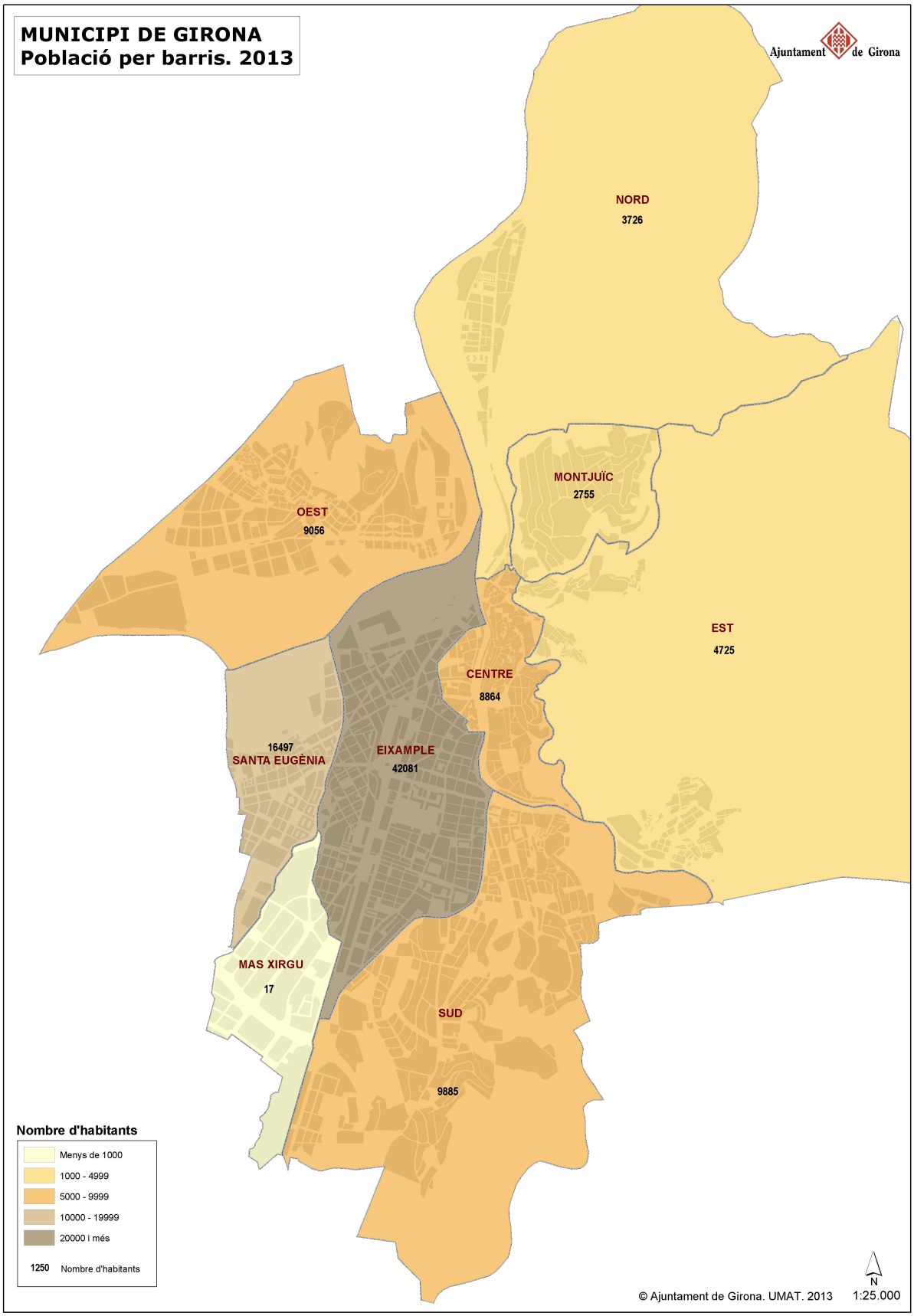
MUNICIPI DE GIRONA
Població per barris. 2013
Ajuntament de Girona
NORD
3726
MONTJUÏC
2755
OEST
9056
EST
4725
CENTRE
8864
16497
SANTA EUGÈNIA
EIXAMPLE
42081
MAS XIRGU
17
SUD
9885
Nombre d'habitants
Menys de 1000
1000 - 4999
5000 - 9999
10000 - 19999
20000 i més
1250 Nombre d'habitants
© Ajuntament de Girona. UMAT. 2013
N
1:25.000

Densitat de població per barris 2013

BARRI	POBLACIO	SUP. BRUTA	DENSITAT BRUTA	SUP NETA (ha)	DENSITAT NETA (habs/ha residencial)
CENTRE	8864	1,03	8605,8	35,04	252,96
EIXAMPLE	42081	3,07	13707,2	102,61	410,09
EST	4725	13,95	338,7	19,96	236,76
MAS XIRGU	17	1,26	13,5	0,96	17,66
MONTJUIC	2755	1,17	2354,7	50,54	54,51
NORD	3726	7,22	516,1	22,40	166,34
OEST	9056	3,96	2286,9	37,04	244,51
SANTA EUGENIA	16497	1,32	12497,7	23,42	704,51
SUD	9885	5,75	1719,1	116,68	84,72
TOTAL	97606	38,61	2528,0	408,65	238,85

([1]) habitants /km ^{2}
([2]) habitants / ha de sòl residencial

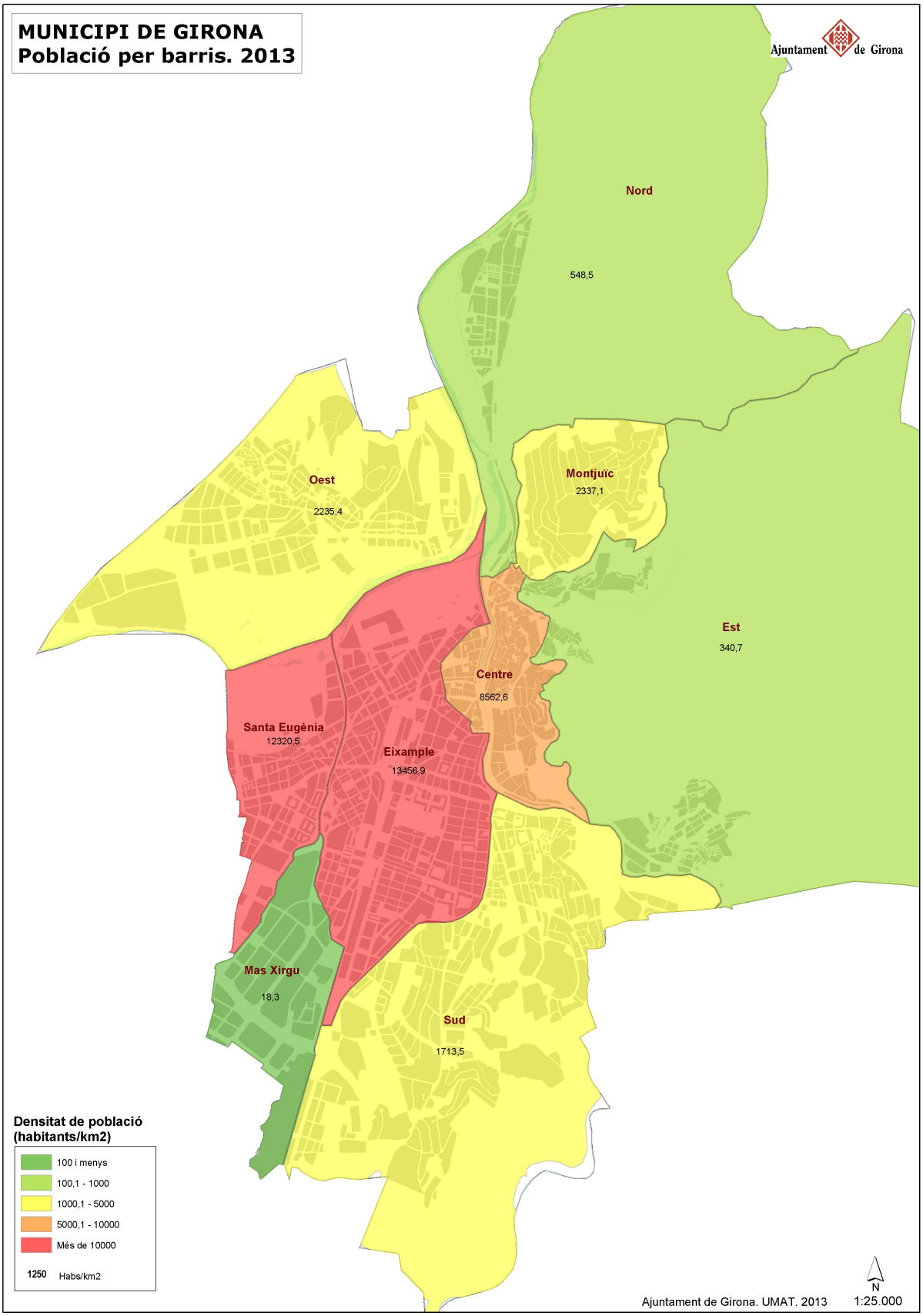

Població per sectors 2013

SECTORS	POBLACIO	HOMES	DONES
AVELLANEDA	191	97	94
BARRI VELL	3013	1507	1506
CAN GIBERT	7503	3768	3735
CARME	3244	1543	1701
DOMENY NORD	1232	614	618
DOMENY SUD	347	163	184
EIXAMPLE NORD	20477	9370	11107
EIXAMPLE SUD	20615	9912	10703
FONT DE LA PÓLVORA	1987	1034	953
FONTAJAU	2285	1101	1184
GAVARRES	23	10	13
GERMANS SÀBAT	586	276	310
HORTES	4	1	3
LA CREUETA	118	71	47
MAS XIRGU	17	9	8
MERCADAL	2607	1180	1427
MONTILIVI	5096	2451	2645
MONTJUÏC	2755	1328	1427
MUNTANYA DE CAMPDORA	44	23	21
PALAU	4480	2145	2335
PEDRERES	235	120	115
PEDRET	766	341	425
PLA DE CAMPDORA	162	88	74
PONT MAJOR	2754	1396	1358
SANT DANIEL	639	306	333
SANT NARCÍS	989	443	546
SANT PONÇ	632	313	319
SANTA EUGÈNIA	8990	4425	4565
TAIALÀ	3974	1928	2046
TORRE GIRONELLA	357	189	168
VILAROJA	1484	729	755
TOTAL	97606	46881	50725

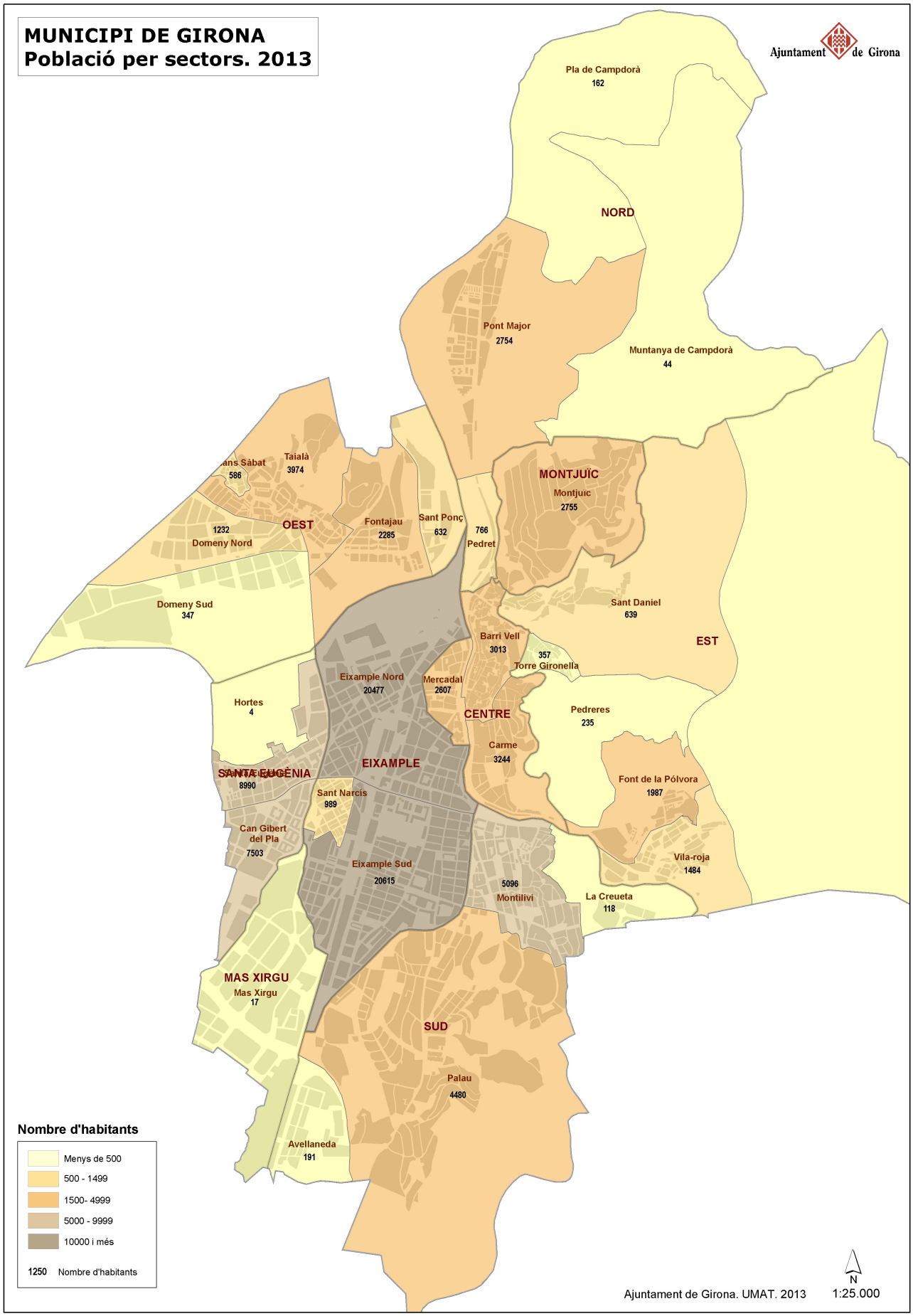

Densitat de població per sectors 2013

Padró Municipal d'habitants - 1 Gener 2013
Girona - Dades bàsiques

SECTORS	POBLACIÓ	SUP. BRUTA (km2)	DENSITAT BRUTA (1)	SUP. NETA (ha sòl residencial)	DENSITAT NETA (habs/ha de sòl construït)
AVELLANEDA	191	0,45	428,30	1,937067229	98,60
BARRI VELL	3013	0,34	8817,54	10,09047807	298,60
CAN GIBERT	7503	0,46	16360,51	9,345772071	802,82
CARME	3244	0,50	6545,96	18,0522126	179,70
DOMENY NORD	1232	0,55	2258,08	6,620297248	186,09
DOMENY SUD	347	1,34	258,64	2,9436141	117,88
EIXAMPLE NORD	20477	1,54	13266,08	45,26359403	452,39
EIXAMPLE SUD	20615	1,39	14878,51	50,92501894	404,81
FONT DE LA PÓLVORA	1987	0,57	3475,32	2,335527024	850,77
FONTAJAU	2285	0,79	2895,98	6,806331608	335,72
GAVARRES	23	9,78	2,35	0	0,00
GERMANS SÀBAT	586	0,05	11614,01	2,071780963	282,85
HORTES	4	0,46	8,75	0	0,00
LA CREUETA	118	0,43	272,85	0,126217069	934,90
MAS XIRGU	17	1,21	14,05	0,962723015	17,66
MERCADAL	2607	0,20	13308,85	6,898714365	377,90
MONTILIVI	5096	0,68	7494,94	35,10915607	145,15
MONTJUÏC	2755	1,12	2459,71	50,54241139	54,51
MUNTANYA DE CAMPDORA	44	2,82	15,59	0	0,00
PALAU	4480	4,23	1058,23	79,50453694	56,35
PEDRERES	235	0,94	250,12	0	0,00
PEDRET	766	0,23	3353,95	2,416145593	317,03
PLA DE CAMPDORA	162	2,01	80,41	2,424285475	66,82
PONT MAJOR	2754	2,16	1276,62	17,55984683	156,84
SANT DANIEL	639	2,05	312,29	7,29821355	87,56
SANT NARCÍS	989	0,14	6870,40	6,424641247	153,94
SANT PONÇ	632	0,37	1691,88	1,470104865	429,90
SANTA EUGÈNIA	8990	0,40	22308,69	14,07049095	638,93
TAIALÀ	3974	0,86	4639,90	17,12535571	232,05
TORRE GIRONELLA	357	0,10	3570,00	3,970641343	89,91

VILAROJA	1484	0,56	2650,00	6,352717231	233,60
TOTAL	97606	38,72	2520,66	408,6478955	238,85

([1]) habitants /km [2]
([2]) habitants / ha[2] de sòl residencial

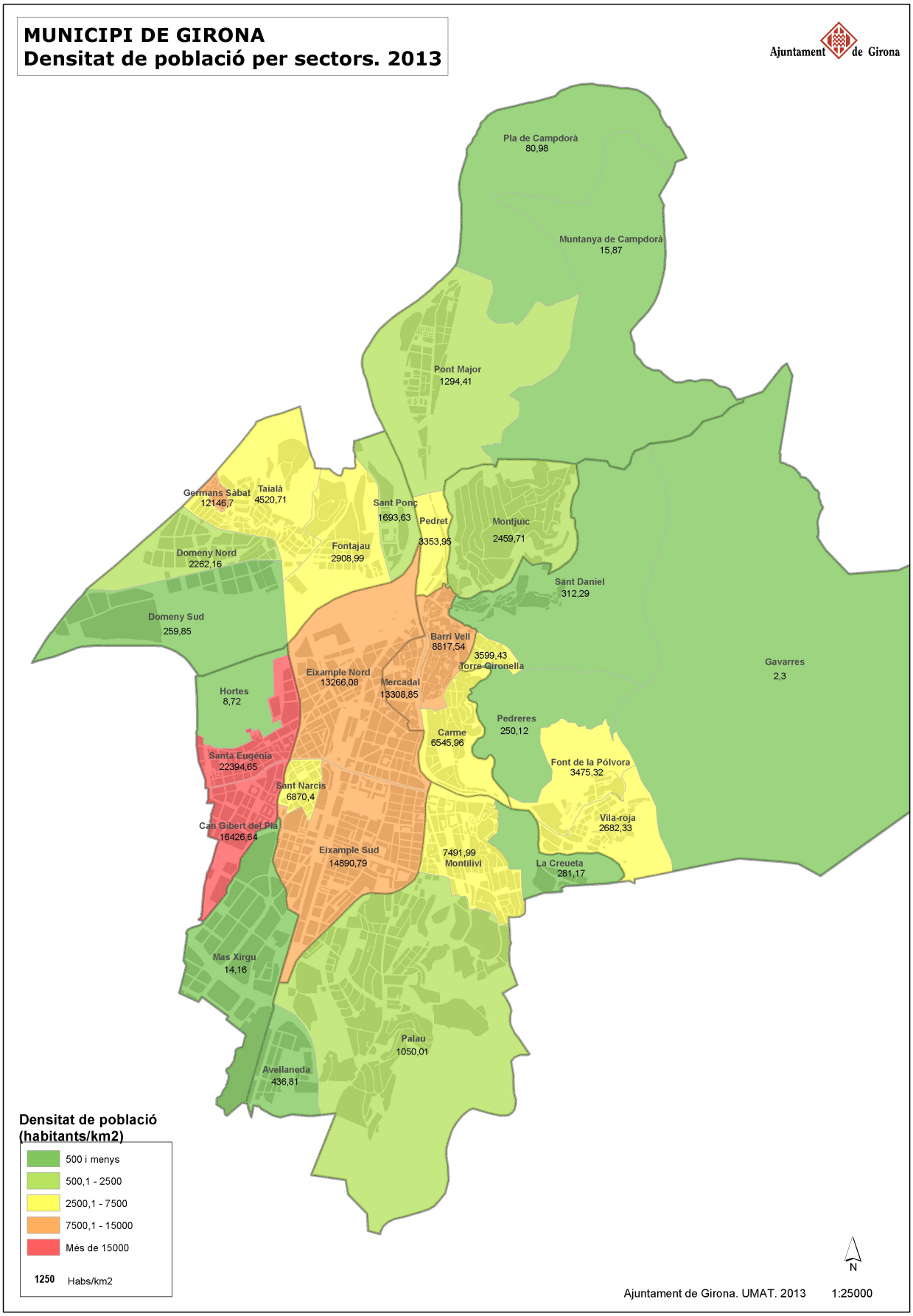
MUNICIPI DE GIRONA
Densitat de població per sectors. 2013
Ajuntament de Girona
Pla de Campdorà
80,98
Muntanya de Campdorà
15,87
Pont Major
1294,41
Germans Sàbat
12146,7
Taialà
4520,71
Sant Ponç
1693,63
Pedret
3353,95
Montjuic
2459,71
Domeny Nord
2262,16
Fontajau
2908,99
Sant Daniel
312,29
Domeny Sud
259,85
Barri Vell
8817,54
3599,43
Torre Gironella
Gavarres
2,3
Eixample Nord
13266,08
Mercadal
13308,85
Hortes
8,72
Pedreres
250,12
Carme
6545,96
Font de la Pólvora
3475,32
Santa Eugènia
22394,65
Sant Narcís
6870,4
Vila-roja
2682,33
Can Gibert del Pla
16426,64
Eixample Sud
14890,79
7491,99
Montilivi
La Creueta
281,17
Mas Xirgu
14,16
Palau
1050,01
Avellaneda
436,81
Densitat de població
(habitants/km2)
500 i menys
500,1 - 2500
2500,1 - 7500
7500,1 - 15000
Més de 15000
1250 Habs/km2
N
Ajuntament de Girona. UMAT. 2013
1:25000