

Agenda Territorial

2014-2023

Índex

Objecte	3
Font de les dades	3
Metodologia	3
Índex de taules	3
Índex de mapes	4
Taules	5
Mapes	20

Objecte

L'Agenda Territorial és una aplicació d'ús intern de l'Ajuntament que permet gestionar els actes previstos en els espais públics de la ciutat. S'inicia l'any 2013 amb un doble objectiu: facilitar la gestió de l'espai públic i evitar conflictes derivats de la coincidència de diferents actes en un mateix espai.

Aquest estudi es centra en els darrers 10 anys de funcionament de l'Agenda Territorial (2014-2023) i analitza la distribució territorial i les principals característiques dels actes gestionats a través d'aquesta aplicació.

Font de les dades

Les dades per fer aquesta anàlisi s'han extret del gestor de l'Agenda Territorial. El període estudiat es concreta entre l'01/01/2014 i el 31/12/2023.

Metodologia

La distribució territorial dels actes es realitza a partir de la reserva que marca la persona usuària sobre un mapa de la ciutat, a partir d'aquesta localització, es calcula l'estadística de distribució per sectors¹ i carrers. Si la ubicació del punt sobre el mapa dista molt de l'eix del carrer, la reserva queda com "fora carrer" i no es comptabilitza en aquesta estadística.

L'Agenda Territorial permet gestionar actes puntuals i recorreguts. Els actes puntuals són activitats que reserven un espai únic i els recorreguts són reserves de més d'un espai (seria el cas de rues, curses i itineraris). A efectes estadístics aquest estudi tracta de forma integrada els actes puntuals i els recorreguts. La ubicació del recorregut es genera de forma automàtica en el punt mig de la reserva.

L'aplicació disposa d'un total de 145 persones usuàries que localitzen i revisen coincidències les activitats organitzades a la ciutat.

Índex de taules

1. Evolució del nombre d'actes. 2014-2023
2. Tipus d'actes. 2014-2023
3. Àrees gestores. 2014-2023
4. Tipus de reserva. 2014-2023
5. Nombre d'actes per sectors. 2014-2023
6. Durada dels actes. 2014-2023
7. Nombre d'actes per mesos. 2014-2023
8. Franja horària: hora inici i hora final dels actes. 2014-2023
9. Franja horària: matí, tarda, vespre i nit. 2014-2023

¹ <https://www.girona.cat/opendata/dataset/sectors>

10. Franja horària: hora inici per sectors. 2014-2023
11. Franja horària: hora final per sectors. 2014-2023
12. Mitjana hora d'inici per sectors. 2014-2023
13. Mitjana hora final per sectors. 2014-2023
14. Rang nombre d'actes per carrers. 2014-2023

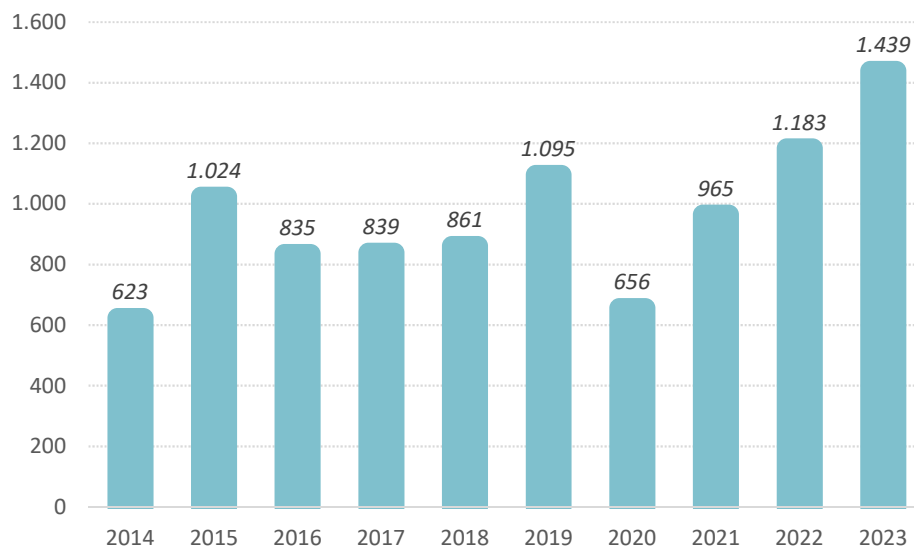
Índex de mapes

1. Nombre d'actes per sectors 2014-2023
2. Nombre d'actes per carrers 2014-2023
3. Nombre d'ates per carrers. Sectors Barri Vell i Mercadal. 2014-2023
4. Nombre d'ates per carrers. Sector Eixample Nord. 2014-2023
5. Nombre d'ates per carrers. Sector Santa Eugènia. 2014-2023

Taules

1. Evolució del nombre d'actes. 2014-2023

Any	Nombre
2014	623
2015	1.024
2016	835
2017	839
2018	861
2019	1.095
2020	656
2021	965
2022	1.183
2023	1.439
Total	9.520



2. Tipus d'actes. 2014-2023

Tipus	Nombre	Percentatge (%)
Culturals	2.721	28,58
Partits/sindicats	1.310	13,76
Veïns/comerciants	1.297	13,62
Esportius	781	8,20
Musicals	677	7,11
Promoció/Turisme	519	5,45
Juvenils	448	4,71
Salut	413	4,34
Humanitaris	409	4,30
Escoles/AMPA	282	2,96
Religiosos	207	2,17
Fires	58	0,61
Jubilats	34	0,36
Empreses	26	0,27
Sense tipologia	338	3,55
Total	9.520	100

3. Àrees gestores. 2014-2023

Àrea	Nombre	Percentatge (%)
Associacionisme	4.226	44,39
Cultura	1.414	14,85
Participació	685	7,20
Centres Cívics	650	6,83
Turisme i comerç	624	6,55
Dinamització	543	5,70
Esports	376	3,95
Serveis Administratius	272	2,86
Serveis Socials	133	1,40
Promoció	126	1,32
Educació	64	0,67
Sostenibilitat i OIAC	47	0,49
Joventut	34	0,36
Teatre Municipal	33	0,35
Polícia	12	0,13
Salut	12	0,13
Alcaldia	7	0,07
Cooperació	6	0,06
Altres	16	0,17
Sense dades	240	2,52
Total	9.520	100

4. Tipus de reserva. 2014-2023

Tipus de reserva	Nombre actes	Percentatge (%)
Actes puntuals	9.294	97,63
Recorreguts	226	2,37
Total	9.520	100

5. Nombre d'actes per sectors. 2014-2023

Sector	Nombre	Percentatge (%)
Barri Vell	2.565	26,94
Mercadal	2.121	22,28
Eixample Nord	1.488	15,63
Santa Eugènia	518	5,44
Eixample Sud	500	5,25
Can Gibert del Pla	430	4,52
Fontajau	376	3,95
Sant Narcís	250	2,63
Taietà	185	1,94
Palau	142	1,49
Montilivi	123	1,29
Carme	121	1,27
Pont Major	111	1,17
Sant Daniel	84	0,88
Font de la Pólvora	73	0,77
Domeny Nord	67	0,70
Montjuïc	63	0,66
Vila-roja	61	0,64
Domeny Sud	36	0,38
Germans Sàbat	30	0,32
Torre Gironella	30	0,32
Sant Ponç	25	0,26
Mas Xirgu	17	0,18
Hortes	13	0,14
Pedret	11	0,12
Gavarres	10	0,11
Pla Campdorà	5	0,05
Avellaneda	4	0,04
La Creueta	4	0,04
Muntanya Campdorà	4	0,04
Pedreres	1	0,01

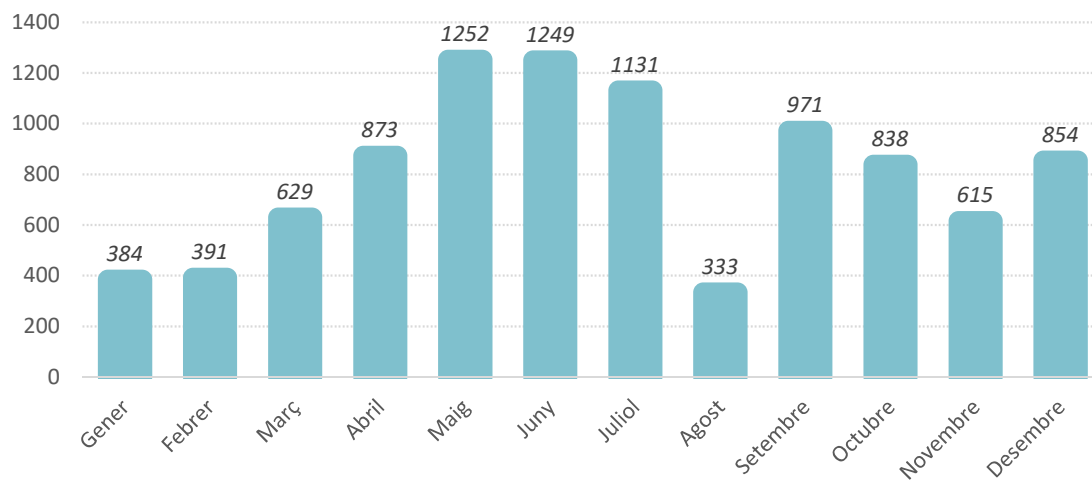
No localitzats	52	0,55
Total	9.520	100

6. Durada dels actes. 2014-2023

Nombre de dies	Nombre	Percentatge (%)
1	7.753	81,44
2	589	6,19
3	254	2,67
4	215	2,26
5	91	0,96
6	62	0,65
7	111	1,17
Més de 7 dies	360	3,78
Sense data/data no vàlida	85	0,89
Total	9.520	100

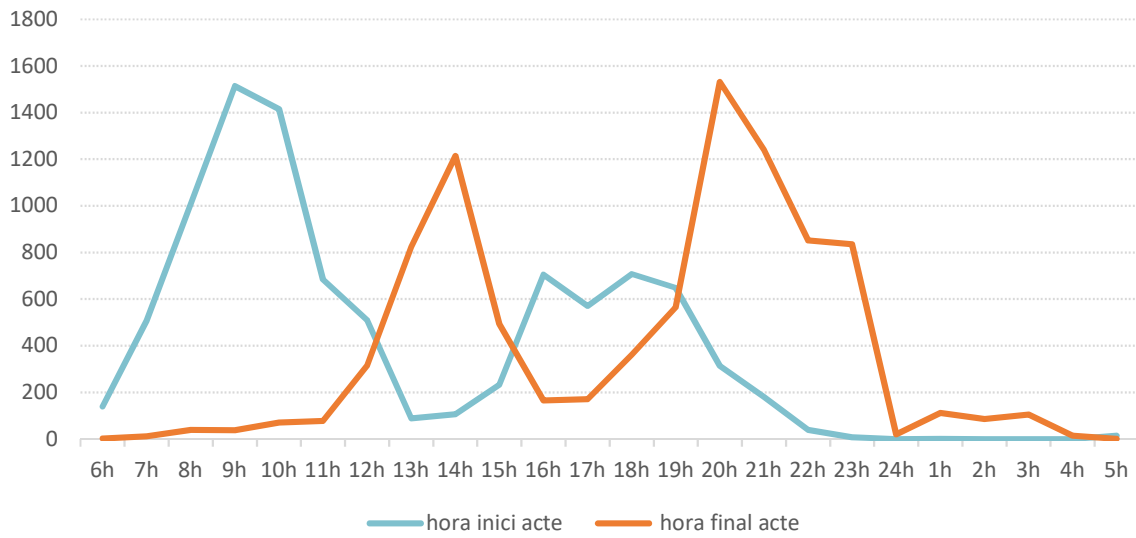
7. Nombre d'actes per mesos. 2014-2023

Mes	Nombre	Percentatge (%)
Gener	384	4,03
Febrer	391	4,11
Març	629	6,61
Abril	873	9,17
Maig	1.252	13,15
Juny	1.249	13,12
Juliol	1.131	11,88
Agost	333	3,50
Setembre	971	10,20
Octubre	838	8,80
Novembre	615	6,46
Desembre	854	8,97
Total	9.520	100



8. Franja horària: hora inici i hora final dels actes. 2014-2023

Hora	Nombre d'actes		Percentatge	
	Segons hora inici	Segons hora final	% hora inici	% hora final
6h	140	2	1,47	0,02
7h	507	12	5,33	0,13
8h	1.009	39	10,60	0,41
9h	1.514	38	15,90	0,40
10h	1.415	71	14,86	0,75
11h	684	78	7,18	0,82
12h	510	315	5,36	3,31
13h	88	824	0,92	8,66
14h	106	1214	1,11	12,75
15h	232	494	2,44	5,19
16h	705	166	7,41	1,74
17h	571	171	6,00	1,80
18h	708	362	7,44	3,80
19h	648	565	6,81	5,93
20h	313	1532	3,29	16,09
21h	181	1240	1,90	13,03
22h	39	852	0,41	8,95
23h	7	835	0,07	8,77
24h	0	20	0,00	0,21
1h	1	112	0,01	1,18
2h	0	86	0,00	0,90
3h	0	105	0,00	1,10
4h	0	14	0,00	0,15
5h	14	1	0,15	0,01
Sense dades	128	372	1,34	3,91
Total	9520	9520	100	100



9. Franja horària: matí, tarda, vespre i nit. 2014-2023

Franja	Nombre d'actes		Percentatge	
	Segons franja inici	Segons franja final	% franja inici	% franja final
Matí	5.779	555	60,70	5,83
Tarda	3.058	3.796	32,12	39,87
Vespre	540	4.459	5,67	46,84
Nit	15	338	0,16	3,55
Sense dades	128	372	1,34	3,91
Total	9520	9520	100	100

Considerem matí de 6h-12:59h, tarda 13h-19:59h, vespre 20h-23:59h i nit de 24h-5:59h

10. Franja horària: hora inici per sectors. 2014-2023

Sector	Matí	Tarda	Vespre	Nit	Sense dades	Total
Barri Vell	1347	909	269	12	28	2565
Mercadal	1526	506	55	1	33	2121
Eixample Nord	1018	403	38	2	27	1488
Santa Eugènia	244	241	27	0	6	518
Eixample Sud	263	221	9	0	7	500
Can Gibert del Pla	252	171	6	0	1	430
Fontajau	274	88	9	0	5	376
Sant Narcís	173	64	11	0	2	250
Taietà	121	59	4	0	1	185
Palau	78	51	8	0	5	142
Montilivi	72	34	15	0	2	123
Carme	51	62	8	0	0	121
Pont Major	58	47	6	0	0	111
Sant Daniel	54	26	4	0	0	84
Font de la Pólvora	12	20	41	0	0	73
Domeny Nord	26	35	5	0	1	67
Montjuïc	46	15	0	0	2	63
Vila-roja	29	29	3	0	0	61
Domeny Sud	30	1	1	0	4	36
Germans Sàbat	18	12	0	0	0	30
Torre Gironella	8	18	4	0	0	30
Sant Ponç	10	13	2	0	0	25
Mas Xirgu	15	2	0	0	0	17
Hortes	6	6	1	0	0	13
Pedret	7	1	2	0	1	11
Gavarres	7	1	2	0	0	10
Pla de Campdorà	2	3	0	0	0	5
Avellaneda	2	1	1	0	0	4
La Creueta	4	0	0	0	0	4
Muntanya de Campdorà	4	0	0	0	0	4

Pedreres	1	0	0	0	0	1
No localitzats	21	19	9	0	3	52
Total	5779	3058	540	15	128	9520

Considerem matí de 6h-12:59h, tarda 13h-19:59h, vespre 20h-23:59h i nit de 24h-5:59h

11. Franja horària: hora final per sectors. 2014-2023

Sector	Matí	Tarda	Vespre	Nit	Sense dades	Total
Barri Vell	153	781	1417	111	103	2565
Mercadal	99	914	1022	14	72	2121
Eixample Nord	81	712	588	23	84	1488
Santa Eugènia	27	156	289	17	29	518
Eixample Sud	30	239	204	17	10	500
Can Gibert del Pla	43	153	223	3	8	430
Fontajau	29	193	122	26	6	376
Sant Narcís	11	114	92	23	10	250
Taialà	12	104	54	13	2	185
Palau	14	52	56	12	8	142
Montilivi	10	45	43	18	7	123
Carme	2	50	55	11	3	121
Pont Major	2	58	46	4	1	111
Sant Daniel	9	33	28	12	2	84
Font de la Pólvora	0	14	52	5	2	73
Domeny Nord	2	24	33	5	3	67
Montjuic	5	36	19	1	2	63
Vila-roja	2	31	24	3	1	61
Domeny Sud	9	12	8	1	6	36
Germans Sàbat	0	13	8	8	1	30
Torre Gironella	0	13	11	3	3	30
Sant Ponç	1	6	14	3	1	25
Mas Xirgu	5	7	5	0	0	17
Hortes	2	2	8	0	1	13
Pedret	3	0	6	1	1	11

Gavarres	1	7	2	0	0	10
Pla de Campdorà	0	2	3	0	0	5
Avellaneda	0	0	1	2	1	4
La Creueta	1	3	0	0	0	4
Muntanya de Campdorà	0	3	1	0	0	4
Pedrerres	0	0	1	0	0	1
Sense localització	2	19	24	2	5	52
Total	555	3796	4459	338	372	9520

Considerem matí de 6h-12:59h, tarda 13h-19:59h, vespre 20h-23:59h i nit de 24h-5:59h

12. Mitjana hora d'inici per sectors. 2014-2023

Sector	Hora
Avellaneda	13:00
Barri Vell	13:16
Can Gibert del Pla	12:45
Carme	14:10
Domeny Nord	13:27
Domeny Sud	9:46
Eixample Nord	11:29
Eixample Sud	12:56
Font de la Pólvora	17:45
Fontajau	10:41
Gavarres	12:55
Germans Sàbat	12:06
Hortes	14:09
La Creueta	10:07
Mas Xirgu	9:56
Mercadal	11:36
Montilivi	12:48
Montjuïc	11:19
Muntanya de Campdorà	9:00
Palau	12:45
Pedrerres	7:00
Pedret	12:42
Pla de Campdorà	11:36
Pont Major	13:13
Sant Daniel	12:07
Sant Narcís	11:51
Sant Ponç	14:02
Santa Eugènia	13:46
Taialà	12:14
Torre Gironella	15:33
Vila-roja	13:02

13. Mitjana hora final per sectors. 2014-2023

Sector	Hora
Avellaneda	7:15
Barri Vell	17:21
Can Gibert del Pla	17:20
Carme	16:59
Domeny Nord	16:49
Domeny Sud	14:25
Eixample Nord	16:27
Eixample Sud	17:13
Font de la Pólvora	18:44
Fontajau	15:54
Gavarres	15:59
Germans Sàbat	13:00
Hortes	16:46
La Creueta	13:07
Mas Xirgu	15:21
Mercadal	17:24
Montilivi	14:21
Montjuïc	16:20
Muntanya de Campdorà	16:00
Palau	16:24
Pedrerres	22:00
Pedret	17:02
Pla de Campdorà	19:48
Pont Major	17:25
Sant Daniel	14:29
Sant Narcís	15:41
Sant Ponç	16:02
Santa Eugènia	17:40
Taietà	15:13
Torre Gironella	15:00
Vila-roja	16:37

14. Rang nombre d'actes per carrers. 2014-2023

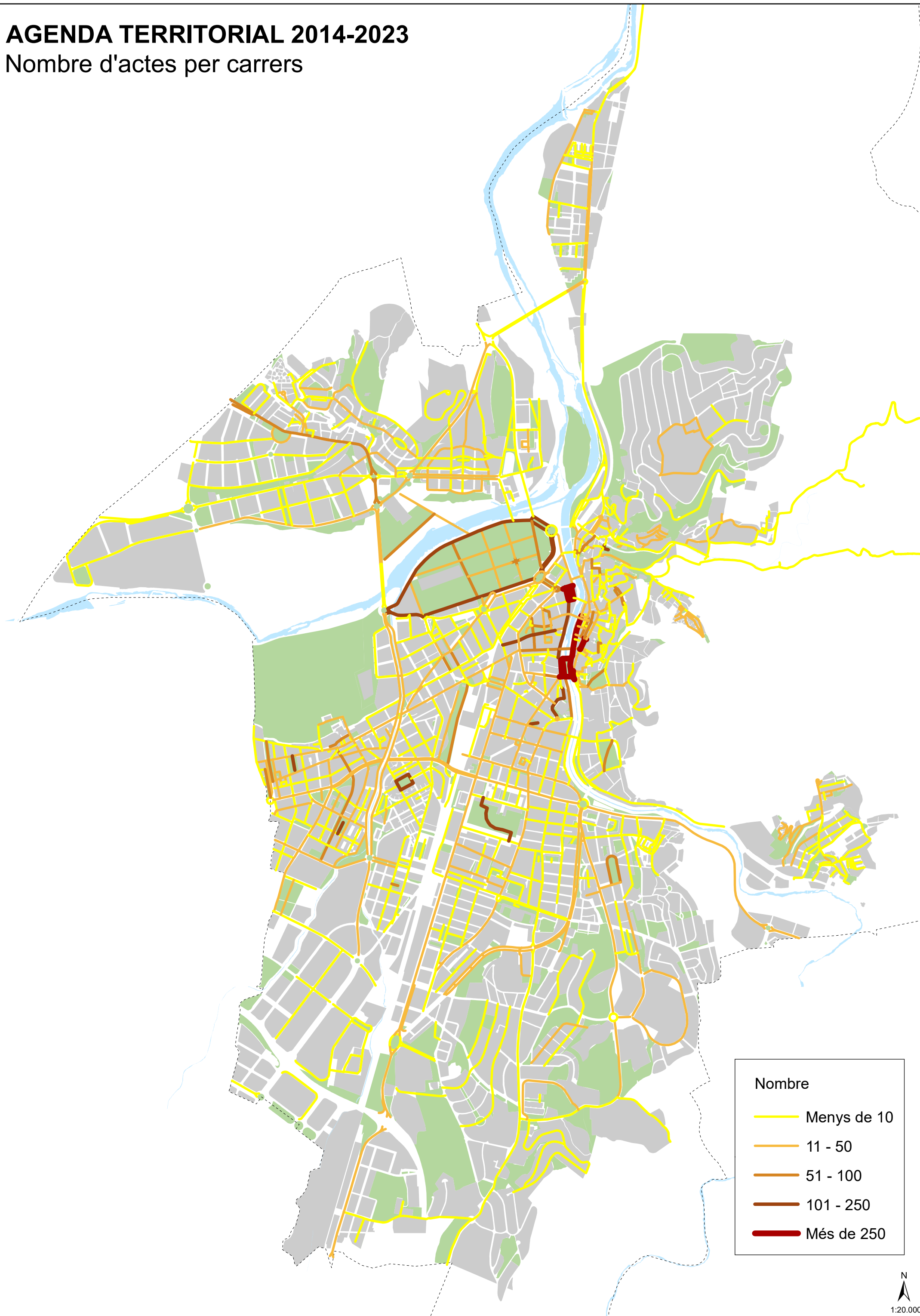
Rang	Carrer	Nombre
1	Rambla de la Llibertat	504
2	Plaça de Catalunya	476
3	Plaça de la Independència	349
4	Plaça del Vi	321
5	Plaça de Miquel Santaló	218
6	Plaça de l'Assumpció	210
7	Passeig de la Devesa	191
8	Parc del Migdia	189
9	Carrer de Santa Clara	177
10	Plaça de Pere Calders	173
11	Plaça dels Jurats	166
12	Plaça de Francesc Calvet i Rubalcaba	161
13	Plaça de Santa Eugènia	151
14	Plaça de Salvador Espriu	142
15	Carrer de la Séquia	105
16	Parc Central de Rafael Masó i Valentí	99
17	Pont de Pedra	98
18	Plaça de la Catedral	97
19	Carrer de les Ferreries Velles	94
20	Jardins de les Pedreres	92
21	Parc de Núria Terés i Bonet	91
22	Carrer dels Mercaders	84
23	Parc de les Ribes del Ter	84
24	Plaça del Pallol	75
25	Plaça d'Empúries	75
26	Passeig de la Sardana	74
27	Parc de Vista Alegre	73
28	Passeig de l'Onyar	73
29	Plaça de Jordi de Sant Jordi	72
30	Plaça de Miquel de Palol	72

31	Passeig del General Mendoza	67
32	Carrer de la Premsa	64
33	Carrer de Sant Sebastià	63
34	Plaça de les Botxes	61
35	Carrer de Baix	60
36	Plaça de Pompeu Fabra	60
37	Carrer Nou	59
38	Plaça de Sant Domènec	58
39	Carretera de Taietà	55
40	Carrer del Pou Rodó	54

Mapes

AGENDA TERRITORIAL 2014-2023

Nombre d'actes per carrers


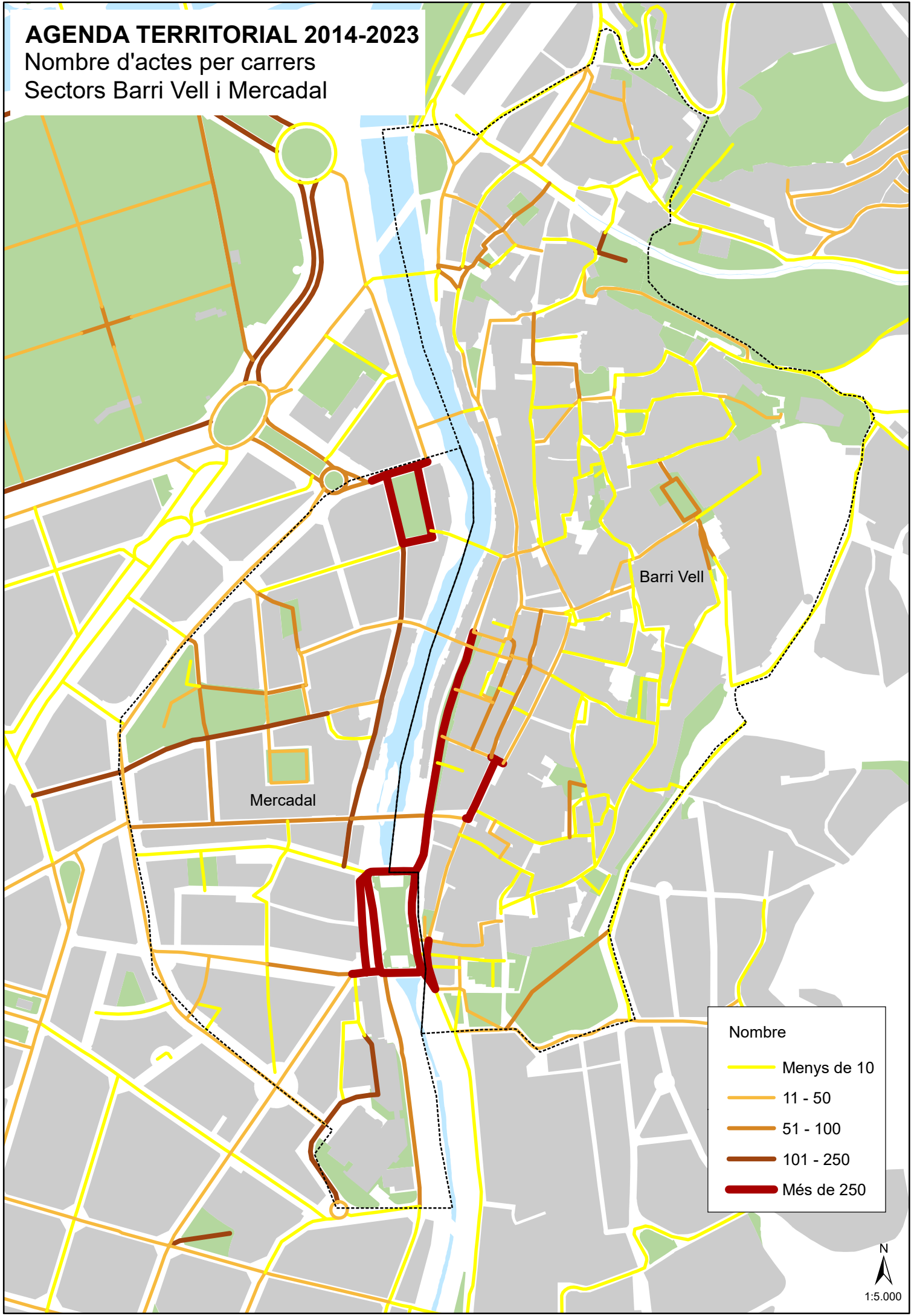


Nombre

- Menys de 10
- 11 - 50
- 51 - 100
- 101 - 250
- Més de 250

AGENDA TERRITORIAL 2014-2023

Nombre d'actes per carrers
Sectors Barri Vell i Mercadal

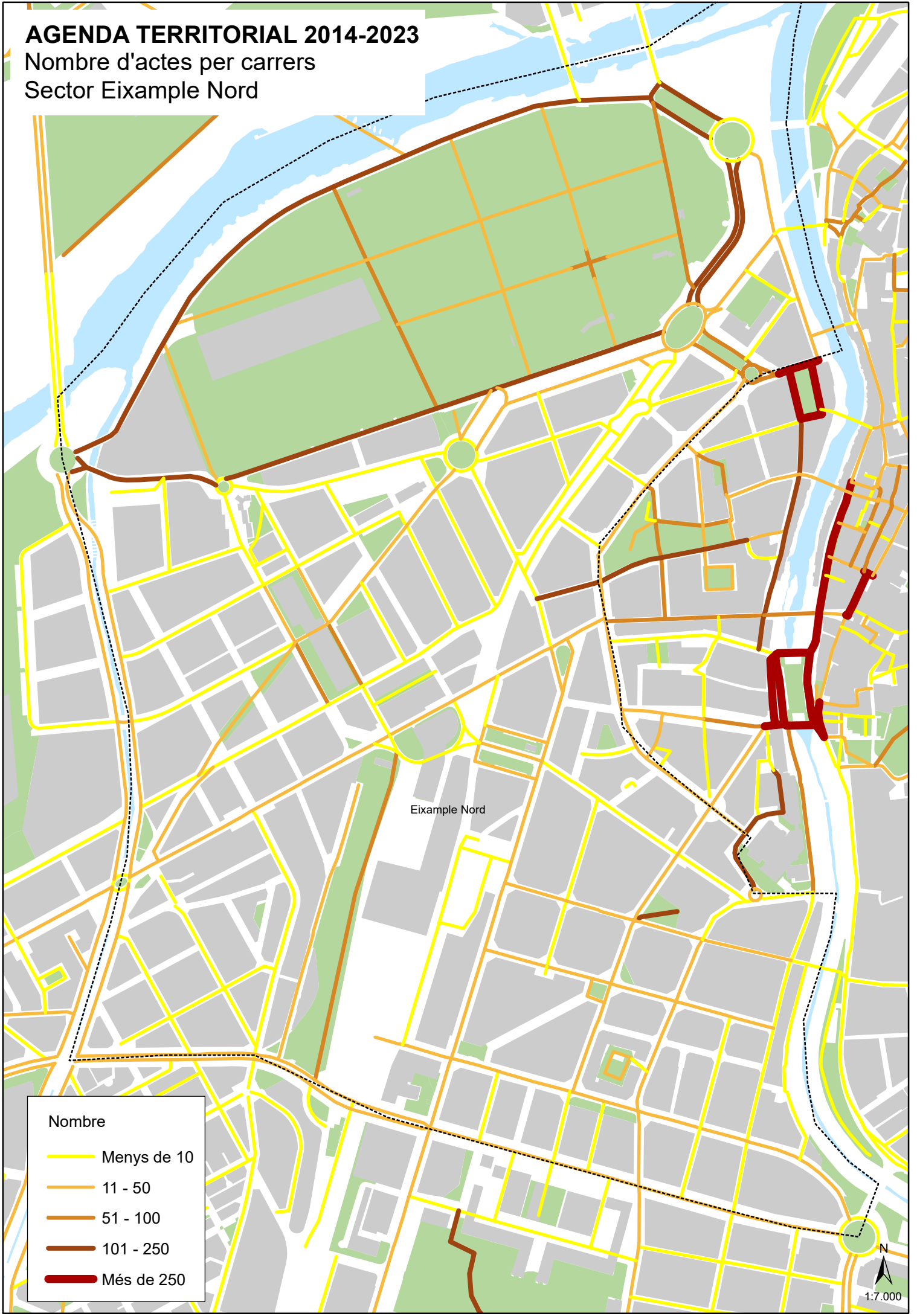


N
1:5.000

AGENDA TERRITORIAL 2014-2023

Nombre d'actes per carrers

Sector Eixample Nord



Eixample Nord

Nombre	
	Menys de 10
	11 - 50
	51 - 100
	101 - 250
	Més de 250

N
1:7.000

AGENDA TERRITORIAL 2014-2023

Nombre d'actes per carrers

Sector Santa Eugènia

