Padró Municipal d'Habitants

1 de gener de 2020

Ajuntament de Girona

Índex

1. INTRODUCCIÓ 2

2. POBLACIÓ, SUPERFÍCIE I DENSITAT DE POBLACIÓ. 3

3. ÀMBIT URBÀ: POBLACIÓ, SUPERFÍCIE I DENSITAT DE POBLACIÓ 3

4. EVOLUCIÓ DE LA POBLACIÓ 1900-2020 4

EVOLUCIÓ 2011-2020 PER SECTORS 5

5. ESTRUCTURA DE LA POBLACIÓ PER EDAT I SEXE 6

GRUPS D'EDAT QUINQUENNALS 6
GRANS GRUPS D'EDAT 6

6. ÍNDEXS DE POTENCIAL DEMOGRÀFIC 6

7. NATURALESA DE LA POBLACIÓ 7

POBLACIÓ SEGONS LLOC DE NAIXEMENT 7
POBLACIÓ SEGONS LLOC DE NAIXEMENT. GIRONA. 2020 8

8. FLUXOS DE POBLACIÓ 9

CREIXEMENT DE LA POBLACIÓ 9
ALTES 9
BAIXES 9
CANVIS DE RESIDÈNCIA INTERNS: 9
BAIXES. EVOLUCIÓ PER ANYS 10

9. COMPOSICIÓ DE LES LLARS 10

NOMBRE DE MEMBRES PER DOMICILI: 10
LLARS UNIPERSONALS PER GRUPS D'EDAT I SEXE: 11
PERSONES DE 65 ANYS I MÉS QUE VIUEN SOLES : 11
PERSONES MAJORS DE 75 ANYS QUE VIUEN SOLES : 11

10. NIVELL D'INSTRUCCIÓ 12

11. SECTORITZACIONS 13

POBLACIÓ I DENSITAT PER DISTRICTE I SECCIÓ. 13
POBLACIÓ PER BARRIS 17
DENSITAT DE POBLACIÓ PER BARRIS 19
POBLACIÓ PER SECTORS 21
DENSITAT DE POBLACIÓ PER SECTORS 23

1. Introducció

Objecte i font de dades:

L'Objecte d'aquest estudi bàsic és facilitar dades que permetin destacar les principals característiques demogràfiques de la població del municipi de Girona, a partir de l'anàlisi del Padró Municipal d'Habitants a 1 de gener de 2020.

Es tracta d'uns resultats no oficials per al l'obtenció dels quals s'utilitza el fitxer del Padró Municipal d'Habitants a 1 de gener de 2020.

L'Ajuntament tramet a l'INE el fitxer amb el Padró Municipal d'Habitants amb les actualitzacions de tots els moviments que han tingut lloc efectivament (data de variació real) entre els dies 1 de gener i 31 de desembre de 2020.

Aquest fitxer es tramet a 31 de març de 2020, de manera que incorpora tots aquells moviments que –tot i haver tingut lloc al llarg de 2019- administrativament s'hagin anat incorporant fins aquell moment, de manera que s'assegura incorporar-hi el màxim nombre de moviments possibles.
Aquest mateix fitxer es tramet a l'INE per tots els processos de validació i comprovació, retornant-se a l'Ajuntament –amb lleugeres variacions- al cap d'uns mesos, per a la seva aprovació definitiva.

La diferència entre el fitxer tramès inicialment i les xifres que s'acabaran aprovant és molt petita i es veu compensada per la rapidesa amb que es pot disposar de les dades, ja que d'aquesta manera disposem de resultats en el segon trimestre d'aquest mateix any (2020), i en canvi per analitzar dades aprovades definitivament caldria esperar gairebé un any més (1er trimestre 2021).

2. Població, superfície i densitat de població.

Població total:	103.550	
Homes:	49.932	48,22%
Dones:	53.618	51,78%
Superfície:	38,87 km^2	
Densitat:	2664,69 habitants / km2	

3. Àmbit urbà: Població, superfície i densitat de població.

Població total:	102.832	
Homes:	49.527	48,16%
Dones:	53.305	51,84%
Superfície de sòl urbà:	13,91 km^2	
Densitat:	7392,67 habitants / km^2	

4. Evolució de la població 1900-2020

(Any 1900 =100)

1900-2020	Girona	Creixement Girona	Gironès	Creixement Gironès	Catalunya	Creixement Catalunya
1900	20.257	100	60.287	100	1.966.382	100
1910	17.145	84,64	64.179	106,46	2.084.868	105,80
1920	17.691	87,33	67.307	111,64	2.344.719	118,74
1930	21.845	107,84	75.018	124,43	2.791.292	137,67
1940	29.632	146,28	82.014	136,04	2.890.974	146,96
1950	28.915	142,74	83.118	137,87	3.240.313	162,22
1960	32.794	161,89	93.152	154,51	3.925.779	195,98
1970	50.337	248,49	115.422	191,45	5.122.567	257,42
1980 [1]	86.624	427,63	115.832	192,13	5.956.414	300,21
1991	70.447	347,77	125.875	208,79	6.080.751	305,40
1996	71.768	354,29	129.044	214,05	6.104.729	306,94
2001	75.256	371,51	138.659	230,00	6.253.305	320,61
2006	89.890	443,75	166.079	275,48	6.994.937	359,59
2007	92.568	456,97	169.624	281,36	7.146.734	363,41
2008	94.484	466,42	175.148	290,52	7.298.313	371,15
2009	96.504	476,39	179.742	298,14	7.416.605	376,76
2010	96.605	476,89	181.153	300,48	7.462.044	379,48
2011	97.018	477,47	182.916	303,41	7.501.853	381,51
2012	97.520	479,82	184.187	305,52	7.515.398	382.19
2013	97.606	480,29	185.085	307,01	7.478.968	380,34
2014	97.542	479,97	185.085	307,01	7.433.894	378,05
2015	97.907	481,74	184.993	306,85	7.424.754	377,58
2016	98.255	485,04	186.178	308,82	7.448.332	378,78
2017	99.789	488,78	188.083	311,98	7.496.276	381,22
2018	100.266	494,97	190.786	316,46	7.534.825	383,18
2019	101.947	503,27	193.980	321,64	7.600.267	386,51
2020 (p)	103.550	511,18			7.727.029	392,96

Font: Idescat. Estimacions de població / Ajuntament de Girona

[1] Entre els anys 1974 i 1983 els municipis de Salt i Sarrià de Ter estan annexionats al de Girona

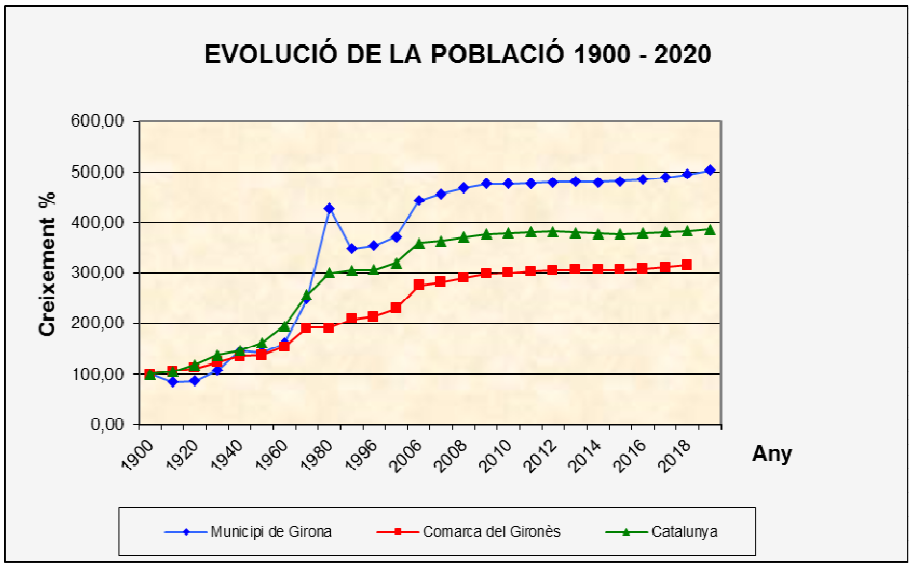

Evolució 2011-2020 per sectors

Es representa en aquest gràfic el creixement o disminució percentual de la població, en els darrers 10 anys, agafant com orígen la població de l'any 2011, de manera que es permeti observar-ne la tendència.

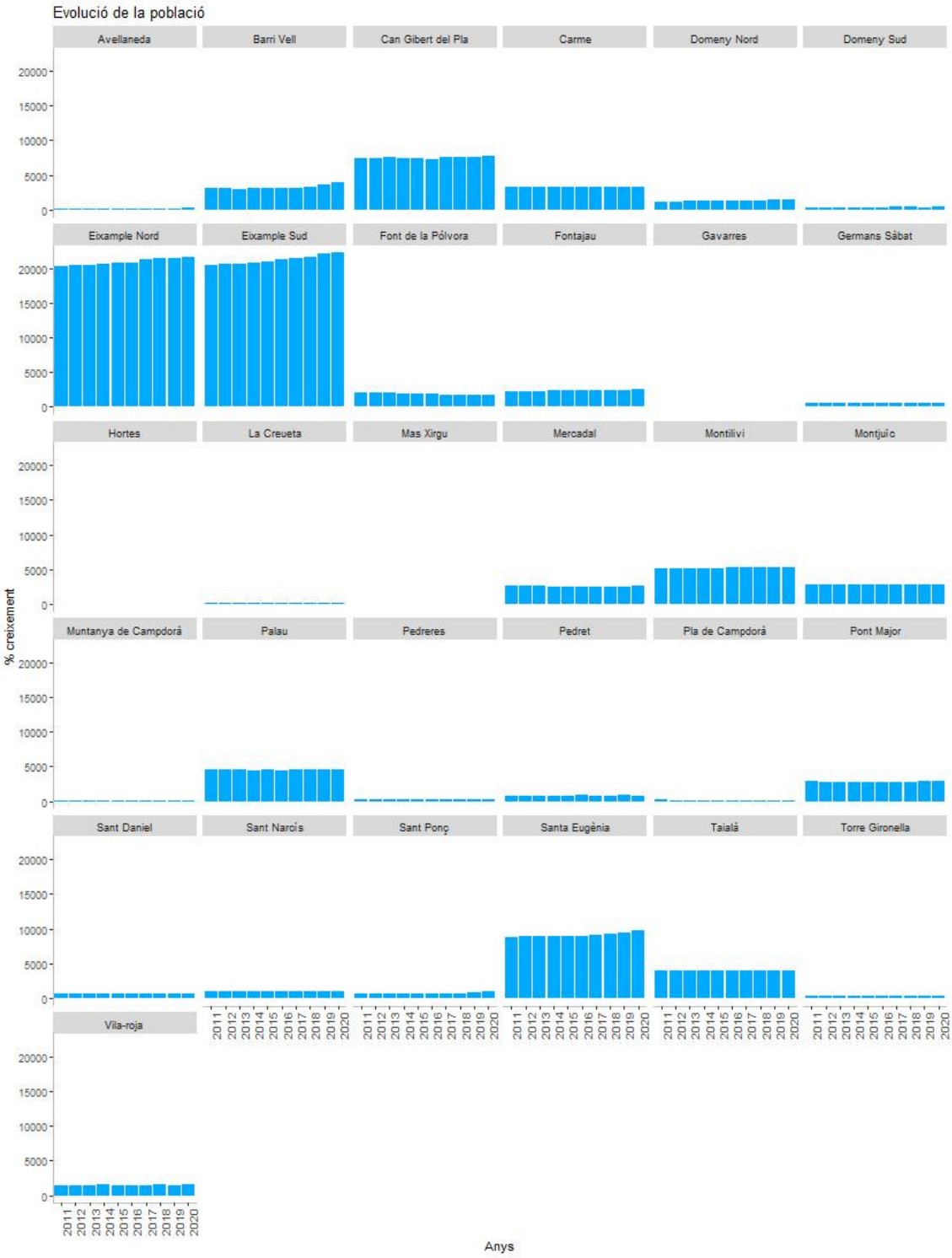

5. Estructura de la població per edat i sexe

Grups d'edat quinquennals

EDAT	DONES	%	HOMES	%	TOTAL	% TOTAL
0 - 4	2360	2,28	2531	2,90	4891	4,72
5 - 9	2733	2,64	2933	3,21	5666	5,47
10 -14	2938	2,84	3148	2,77	6086	5,88
15 -19	2973	2,87	3197	2,66	6170	5,96
20 - 24	3070	2,96	3208	2,78	6278	6,06
25 - 29	3515	3,39	3508	2,90	7023	6,78
30 - 34	3640	3,52	3335	3,74	6975	6,74
35 - 39	3984	3,85	3769	4,61	7753	7,49
40 - 44	4582	4,42	4406	4,16	8988	8,68
45 - 49	4197	4,05	3972	3,71	8169	7,89
50 - 54	3642	3,52	3538	3,26	7180	6,93
55 - 59	3361	3,25	3059	2,75	6420	6,20
60 - 64	3042	2,94	2515	2,34	5557	5,37
65 - 69	2561	2,47	2148	1,94	4709	4,55
70 -74	2172	2,10	1772	1,43	3944	3,81
75 - 79	1647	1,59	1234	1,01	2881	2,78
80 - 84	1242	1,20	785	0,94	2027	1,96
85 - 89	1143	1,10	600	0,54	1743	1,68
90 - 94	624	0,60	222	0,20	846	0,82
95 - 99	165	0,16	42	0,05	207	0,20
100 i mes	27	0,03	10	0,01	37	0,04
TOTAL	53618	51,78	49932	47,92	103550	100,00

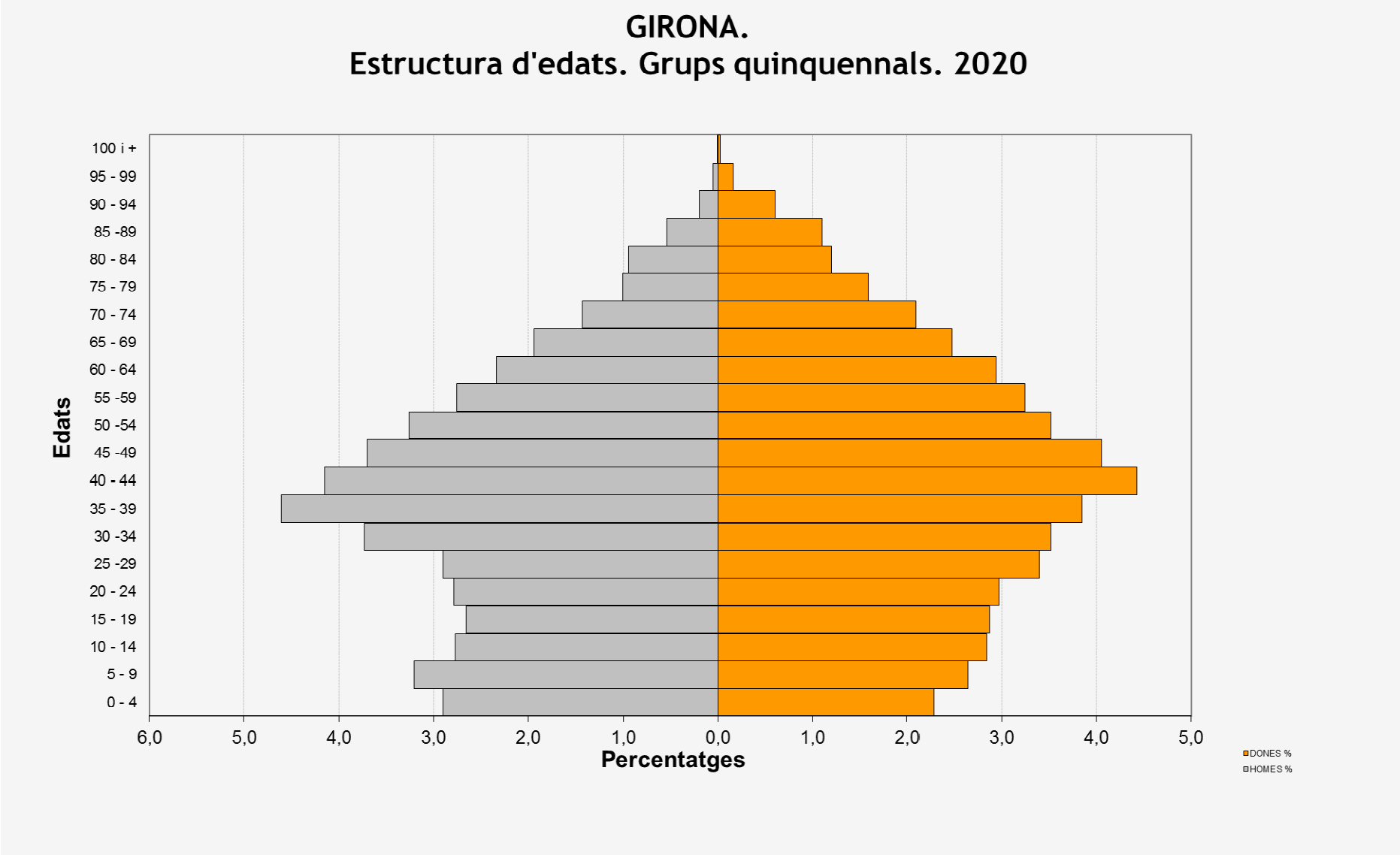
GIRONA.
Estructura d'edats. Grups quinquennals. 2020
Edats
100 i +
95 - 99
90 - 94
85 -89
80 - 84
75 - 79
70 - 74
65 - 69
60 - 64
55 -59
50 -54
45 -49
40 - 44
35 - 39
30 -34
25 -29
20 - 24
15 - 19
10 - 14
5 - 9
0 - 4
6,0
5,0
4,0
3,0
2,0
1,0
0,0
1,0
2,0
3,0
4,0
5,0
Percentatges
DONES %
HOMES %

Grans grups d'edat

EDAT	DONES	% DONES	HOMES	% HOMES	TOTAL	% TOTAL
0 - 14	8.031	7,8	8.612	8,32	16.643	16,07
15-64	36.006	34,8	34.507	33,32	70.513	68,10
65 i més	9.581	9,3	6.813	6,58	16.394	15,83
TOTAL	53.618	51,8	49.932	48,22	103.550	100,00

6. Índexs de potencial demogràfic

	1996	2006	2011	2012	2014	2015	2016	2017	2018	2019	2020
Índex d'envelliment[1] (65 i més/0-14)	0,99	0,91	0,81	0,82	0,85	0,86	0,88	0,89	0,91	0,94	0,99
Índex de sobreenvelliment[2] (85 i més/65 i més)	0,11	0,16	0,16	0,17	0,17	0,17	0,17	0,17	0,17	0,17	0,17
Índex de dependència[3] (0-14+65 i més)/15-64)	0,46	0,42	0,44	0,45	0,47	0,47	0,47	0,48	0,48	0,48	0,47
Índex de població potencialment activa[4] (15-64/total)	0,68	0,71	0,59	0,69	0,67	0,68	0,68	0,68	0,68	0,68	0,68
Índex de substitució[5] (0-14/50-64)	1,17	1,01	1,03	1,02	1,00	0,98	0,95	0,90	0,93	0,90	0,92
Índex de creixement[6] (0-14/15-29)	0,65	0,73	0,91	0,93	0,99	1,01	1,00	0,99	0,96	0,91	0,85
Índex de potencial[7] (I. Substitució/ I. Creixement)	1,8	1,39	1,14	1,10	1,01	0,97	0,95	0,91	0,96	0,99	1,08

[1]**Index d'envelliment** : Relaciona la població de 65 anys i més amb la població de 0 a 14 anys. Si el valor de l'índex és igual a 1 vol dir que hi ha la mateixa proporció entre ambdós grups de població. Quan més elevat sigui el numero resultant més envelliment denota, i al contrari quan més s'apropi a 0.

[2]**Index de sobreenvelliment**: Relaciona la població de 85 anys i més amb la població de 65 anys i més. Si el valor de l'índex és igual a 1 vol dir que hi ha la mateixa proporció entre ambdós grups de població. Quan més elevat sigui el número resultant, major sobreenvelliment denota, i el contrari quan més s'acosti a 0.

[3]**Index de dependència**: Relació entre els individus en edat no activa respecte als individus en edat activa. Mesura la càrrega que per a la població en edat de treballar representa la població en edats dependents.

[4]**Index de població potencialment activa**: Relació entre els individus en edat activa respecte el total de població.

[5]**Index de substitució**: Relaciona la població menor de 14 anys amb la població de 50 a 64 anys.

[6]**Index de creixement**: : Relaciona la població menor de 14 anys amb la població de 15 a 29 anys.

[7]**Index de potencial**: Índex sintètic que mesura el creixement de la població tenint en compte edats joves en relació a la tendència a l'envelliment.

7. Naturalesa de la població

Població segons lloc de naixement

Girona ciutat :	39.603	38,25 %
Resta província Girona:	15.098	14,58 %
Resta de Catalunya:	10.245	9,89 %

Barcelona	9.105	8,79 %
Tarragona	492	0,48 %
Lleida	648	0,63 %

Resta d'Espanya: 12.390 11,97 %

CCAA	DONES	HOMES	TOTAL	%
ANDALUSIA	3.187	2.521	5.708	7,38
ARAGO	363	288	651	0,84
ASTÚRIES	56	55	111	0,14
BALEARS	40	40	80	0,10
CANARIES	329	304	633	0,82
CANTÀBRIA	592	487	1.079	1,40
CATALUNYA	33.367	31.579	64.946	83,98
CEUTA	39	32	71	0,09
C-LLEO	312	301	613	0,79
C-MANXA	64	28	92	0,12
COMUNITAT VALENCIANA	365	329	694	0,90
EUSKADI	630	518	1148	1,48
EXTREMADURA	271	229	500	0,65
GALICIA	80	70	150	0,19
LA RIOJA	40	31	71	0,09
MADRID	59	48	107	0,14
MELILLA	136	135	271	0,35
MÚRCIA	100	79	179	0,23
NAVARRA	133	99	232	0,30
TOTAL	40.163	37.173	77.336	100,00

Estranger: 26.214 25,32%

ZONA	DONES	HOMES	TOTAL	%
ÀFRICA SUBSAHARIANA	512	1.310	1.822	6,95
AMÈRICA CENTRAL I DEL SUD	7.460	5.027	12.487	47,63
AMÈRICA DEL NORD	198	177	375	1,43
ÀSIA	788	875	1.663	6,34
MAGREB	1.860	3.063	4.923	18,78
OCEANIA	31	30	61	0,23
ORIENT MITJÀ	42	64	106	0,40
RESTA D'EUROPA	894	593	1.487	5,67
UNIÓ EUROPEA	1.670	1.620	3.290	12,55
TOTAL	13.455	12.759	26.214	100,00

Població segons lloc de naixement. Girona. 2020

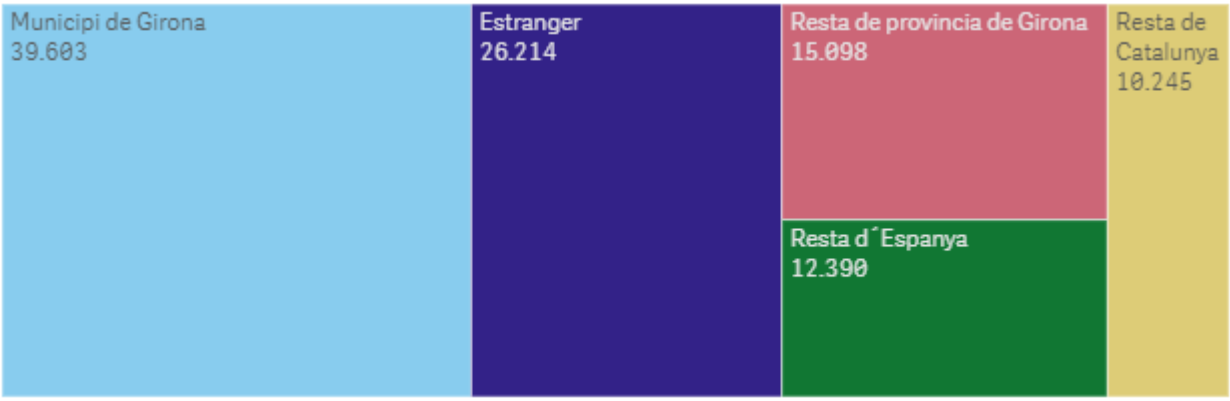

8. Fluxos de població

(de 1/01/2019 a 31/12/2019)[1]

Creixement de la població

Moviment natural :		***Moviment migratori:***	
Naixements:	784	Arribades:	8.599
Defuncions:	718	Sortides:	5.435
Saldo:	+66	Saldo:	+3.164

Altes

Nombre d'altes: 10.232

Per naixement:	784
Per canvi de residència:	8.599
• Procedents d'un altre municipi	5.170
• Procedents de l'estranger	3.459
Per omissió[2]:	858

Baixes

Nombre de baixes: 8.640

Per defunció:	718
Per canvi de residència:	5.435
* Amb destí a un altre municipi	5.119
* Amb destí a l'estranger	316
Per caducitat[3]:	400
Per duplicitat:	8
Per inclusió indeguda[4]:	1.079

Canvis de residència interns[5]:

Canvis de residència dins del municipi:	5.607
Persones que han canviat de residència dins del municipi:	5.387

[1] Pendent de l'aprovació corresponent. Dades provisionals tretes del padró a 01/01/2019

[2] Persones que fa temps viuen al municipi, però que no estaven empadronades

[3] Persones estrangeres, que no siguin ciutadans de la UE, Espai Econòmic Europeu o Suïssa, i que no disposen de permís de residència permanent, que han estat donades de baixa, per no haver renovat la inscripció al Padró d'Habitants.

[4] Baixes conseqüència d'expedients de baixa d'ofici, inscripcions duplicades detectades al Padró pel propi Ajuntament o per correcció material d'errors que suposin la supressió de la inscripció al Padró

[5] Cal diferenciar entre el recompte de moviments administratius de canvi de residència i el nombre de persones que efectivament han tingut canvis de residència, en aquest sentit una mateixa persona pot haver efectuar dins del mateix any més d'un canvi de residència dins del municipi.

Baixes. Evolució per anys

ANY	DEFUNCIONS	CANVIS DE RESIDÈNCIA
1996*	343	659
1997	555	1.607
1998	574	2.113
1999	595	2.215
2000	578	2.053
2001	567	2.782
2002	608	3.034
2003	615	3.565
2004	576	3.793
2005	989	4.032
2006	619	4.692
2007	645	4.820
2008	674	5.166
2009	635	4.794
2010	645	4.717
2011	633	4.945
2012	726	5.002
2013	618	4.725
2014	692	4.644
2015	714	4.670
2016	685	4.390
2017	702	4.500
2018	747	5.147
2019**	718	5.435

* Inclou només dades a partir de 1-05-1996 (aprovació últim padró)
** Dades provisionals, pendents d'aprovació

9. Composició de les llars

Domicilis: 38.017

Nombre de membres per domicili:

PERSONES [6]	DOMICILIS
1	10.581
2	9.881
3	7.121
4	6.155
5	2.319
6	989
7	467
8	243
9	107
10	53
11	45
12	13
13	10
Més de 13	33

[6] No es detallen els domicilis amb més de 13 ocupants, que són domicilis comunitaris (residències geriàtriques, centres d'acollida, etc…)

Llars unipersonals per grups d'edat i sexe:

EDAT	DONES	HOMES	TOTAL
0-17 - errors-	20	24	44
18-25	198	180	378
26-35	723	686	1.409
36-59	1.909	2.134	4.043
60-64	496	311	807
65-69	524	239	763
70-79	1.091	368	1.459
80 i més	1.352	326	1.678
TOTAL	**6.313**	**4.268**	**10.581**

Persones de 65 anys i més que viuen soles :

Persones de 65 anys i més que viuen amb altres persones de 65 anys i més: 9.598
Domicilis habitats exclusivament per persones de 65 anys i més: 6.709[7]

Membres	Domicilis	Persones
1	3.900	3.900
2	2.741	5.482
3	63	189
4	1	4
5	2	10
6	1	6
8	1	7
TOTAL	**6.709**	**9.598**

Persones majors de 75 anys que viuen soles :

Persones majors de 75 anys que viuen amb altres persones majors de 75 anys: 4.806
Domicilis habitats exclusivament per persones majors de 75 anys: 3.581[6]

Membres	Domicilis	Persones
1	2.369	2.307
2	1.203	1.978
3	7	15
4	0	8
5	2	6
TOTAL	3.304	4.314

[7] No es comptabilitzen les persones d'aquestes edats empadronades en residencies geriàtriques

10. Nivell d'instrucció

NIVELL D'INSTRUCCIÓ	DONES	HOMES	TOTAL
No aplicable[8]	9.657	10.302	19.959
No sap llegir ni escriure	439	175	614
Sense estudis o educació primària incompleta	6.893	5.743	12.636
EGB, ESO, FP1 o equivalent	12.975	13.654	26.629
BUP. Batxillerat, FP2 o equivalent	11.962	11.496	23.458
Estudis universitaris de grau mig	2.821	1.884	4.705
Estudis universitaris de grau superior	6.659	4.931	11.590
Estudis superiors no universitaris	240	235	475
Doctorats i post graus	1.972	1.512	3.484
TOTAL	**53.618**	**49.932**	**103.550**

[8] NIvell d'instrucció assignat per defecte als menors de 16 anys.

11. Sectoritzacions

Població i densitat per districte i secció.

Girona 1/01/2020

Districte Secció	TOTAL	DONES	HOMES	AREA (km2)	DENSITAT BRUTA(*)
1 01	1099	576	523	0,13	8749,3
1 02	906	449	457	0,87	1039,1
1 03	1255	680	575	0,11	11515,3
1 04	1372	702	670	0,10	14237,4
1 05	1771	863	908	0,65	2718,8
1 06	1541	794	747	1,13	1367,3
2 01	781	415	366	0,08	9312,5
2 02	954	529	425	0,11	8799,0
2 03	1311	728	583	0,07	18238,0
2 04	1691	910	781	0,07	22745,1
2 05	971	556	415	0,04	23637,8
2 06	2099	1159	940	0,08	26688,8
2 07	1897	991	906	0,21	8988,8
2 08	2054	1079	975	0,13	16406,3
2 09	1382	706	676	0,08	17982,0
2 10	2378	1280	1098	0,12	19960,5
2 11	2488	1280	1208	0,10	24083,4
2 12	1323	728	595	0,04	37684,0
2 13	1229	693	536	0,03	38134,3
2 14	996	518	478	0,15	6445,7
2 15	2450	1264	1186	0,74	3318,8
2 16	1212	607	605	1,03	1179,6
2 17	1349	676	673	1,30	1033,8
2 18	1571	825	746	0,13	11980,6
2 19	2610	1370	1240	0,28	9410,8
2 20	1196	586	610	2,32	515,4
2 21	1629	858	771	0,09	18807,2
2 22	1654	863	791	0,17	9453,2
3 01	1109	616	493	0,07	15649,1
3 02	1054	582	472	0,09	12168,5
3 03	2320	1242	1078	0,13	17292,7
3 04	1140	607	533	0,59	1928,2
3 05	1447	776	671	0,07	20316,1
3 06	1078	569	509	0,14	7539,0
3 07	2490	1361	1129	0,08	30103,2
3 08	3590	1846	1744	0,70	5161,5
3 09	1722	858	864	0,04	45629,5
3 10	2059	1055	1004	1,47	1403,9
3 11	3353	1707	1646	0,08	42168,7

Districte Secció	TOTAL	DONES	HOMES	AREA (km2)	DENSITAT BRUTA (*)
3 12	2.904	1.497	1.407	0,10	27907,0
3 13	1.784	897	887	0,10	17834,6
3 14	2.874	1.398	1.476	0,09	33569,5
3 15	1.962	1.033	929	0,04	49878,7
3 16	1.670	901	769	0,05	34347,7
3 17	2.104	1.116	988	0,09	24048,7
3 18	2.071	1.051	1.020	0,11	19239,6
3 19	1.641	879	762	0,11	15025,5
3 20	1.464	798	666	0,10	14837,4
4 01	2.131	809	1.322	0,08	26229,1
4 02	854	431	423	0,26	3259,9
5 01	1.458	760	698	0,79	1848,2
5 02	906	478	428	0,30	3035,6
5 03	1.925	958	967	1,99	968,6
5 04	866	454	412	12,24	70,7
5 05	1.235	617	618	4,29	287,8
5 06	1.336	681	655	0,36	3671,9
6 01	2.105	1.065	1.040	0,41	5125,1
6 02	2.692	1.382	1.310	0,60	4459,0
6 03	2.017	1.036	981	0,67	3000,3
6 04	1.636	845	791	1,52	1078,4
6 05	1.384	628	756	0,75	1847,4
TOTAL	**103.550**	**53.618**	**49.932**	**38,87**	**2664,3**

(*) Habitants / km^2

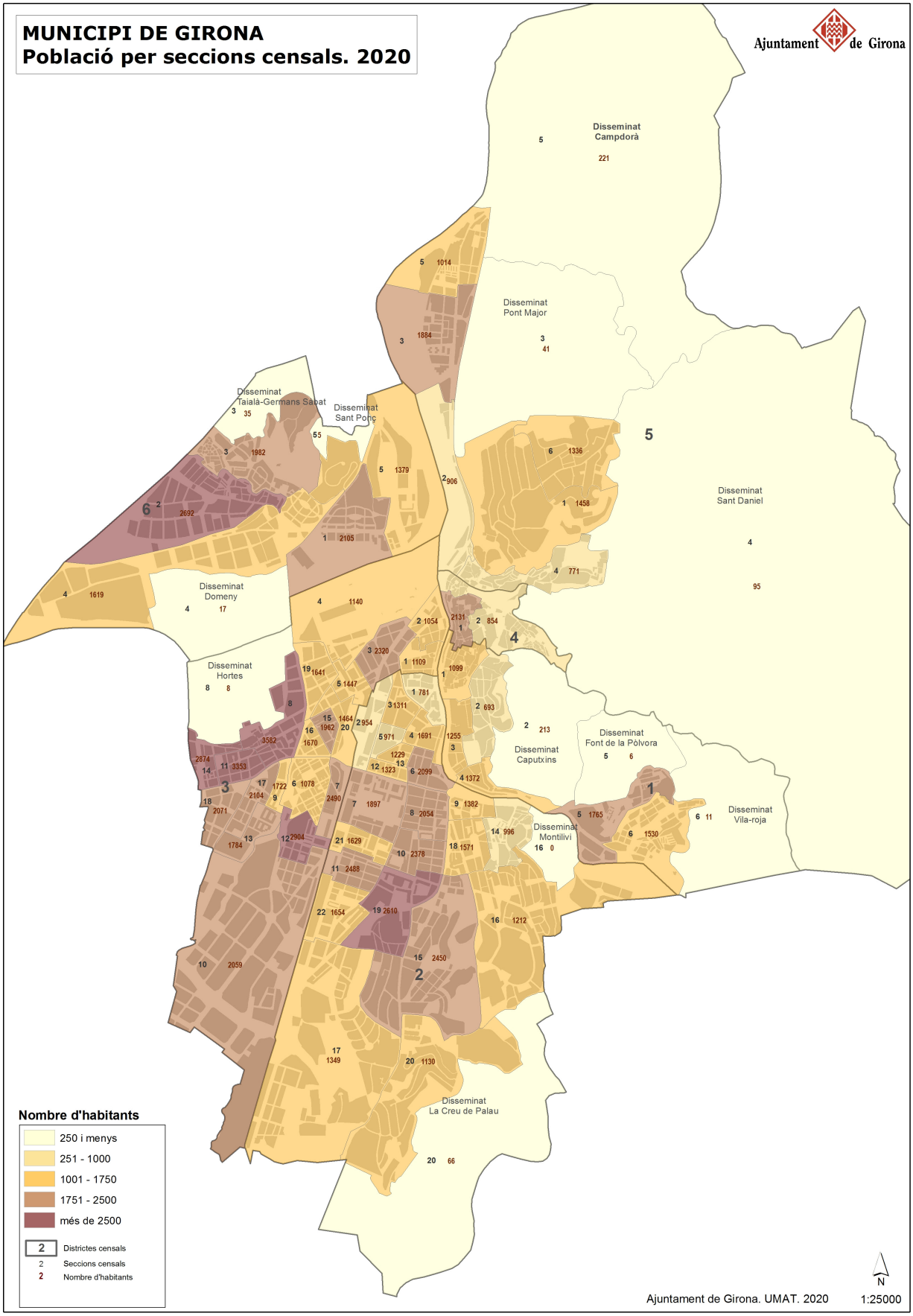
MUNICIPI DE GIRONA
Població per seccions censals. 2020
Ajuntament de Girona
Disseminat Campdorà
Disseminat Pont Major
Disseminat Taialà-Germans Sabat
Disseminat Sant Ponç
Disseminat Sant Daniel
Disseminat Domeny
Disseminat Hortes
Disseminat Font de la Pólvora
Disseminat Caputxins
Disseminat Vila-roja
Disseminat Montilivi
Disseminat La Creu de Palau
Nombre d'habitants
250 i menys
251 - 1000
1001 - 1750
1751 - 2500
més de 2500
Districtes censals
Seccions censals
Nombre d'habitants
N
Ajuntament de Girona. UMAT. 2020
1:25000

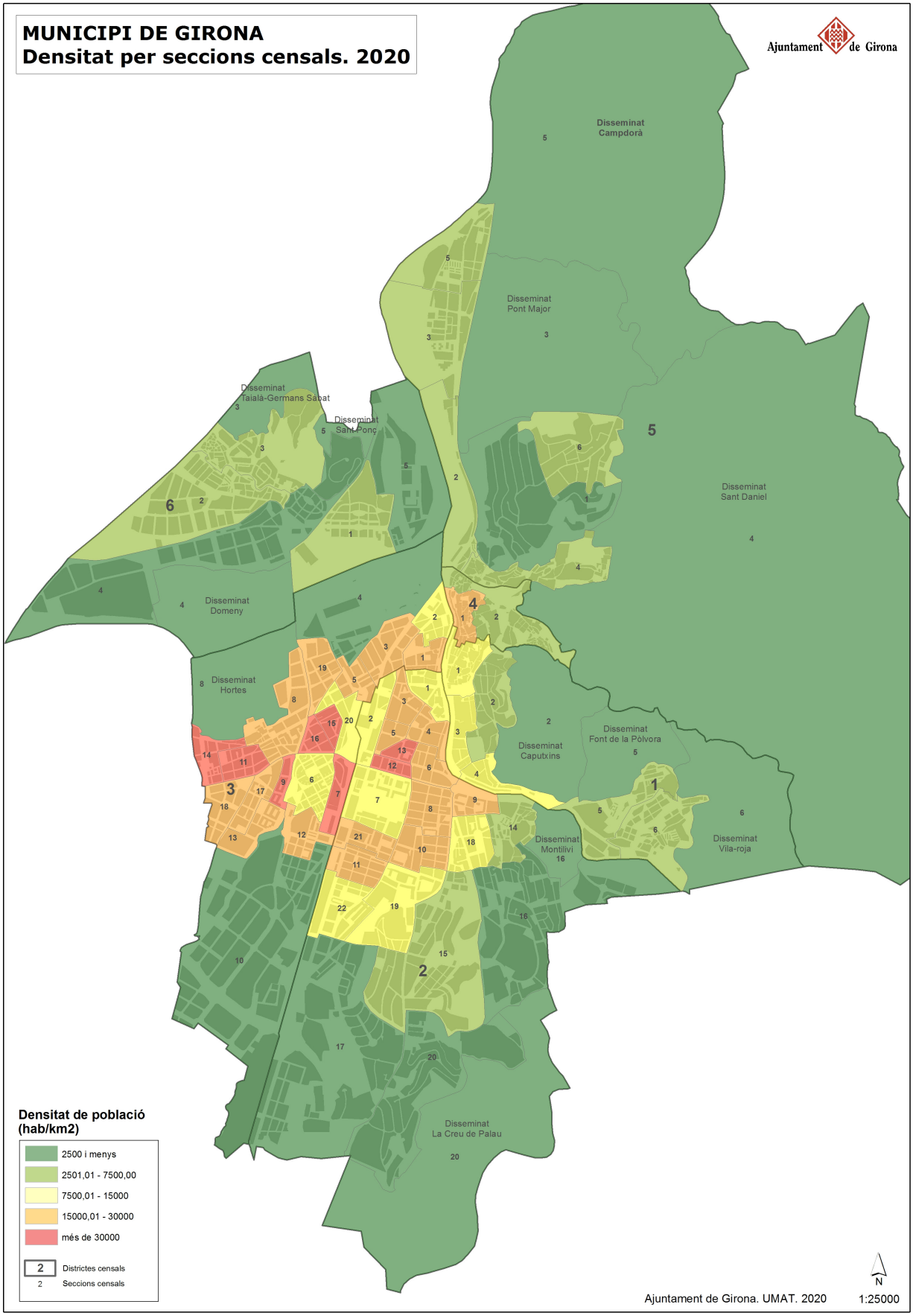
MUNICIPI DE GIRONA
Densitat per seccions censals. 2020
Ajuntament de Girona
Disseminat Campdorà
Disseminat Pont Major
Disseminat Taialà-Germans Sabat
Disseminat Sant Ponç
Disseminat Sant Daniel
Disseminat Domeny
Disseminat Hortes
Disseminat Caputxins
Disseminat Font de la Pólvora
Disseminat Montilivi
Disseminat Vila-roja
Disseminat La Creu de Palau
Densitat de població (hab/km2)
2500 i menys
2501,01 - 7500,00
7500,01 - 15000
15000,01 - 30000
més de 30000
Districtes censals
Seccions censals
N
Ajuntament de Girona. UMAT. 2020
1:25000

Població per barris

Girona 1/01/2020

BARRI	POBLACIÓ	DONES	DONES (%)	HOMES	HOMES (%)
Centre	9.916	4.943	49,85	4.973	50,15
Eixample	44.784	23.939	53,45	20.845	46,55
Est	4.551	2.263	49,73	2.288	50,27
Mas Xirgu	17	8	47,06	9	52,94
Montjuïc	2.794	1.441	51,57	1.353	48,43
Nord	4.013	2.029	50,56	1.984	49,44
Oest	9.834	4.956	50,40	4.878	49,60
Santa Eugènia	17.507	8.875	50,69	8.632	49,31
Sud	10.134	5.164	50,96	4.970	49,04
TOTAL	103.550	53.618	51,78	49.932	48,2

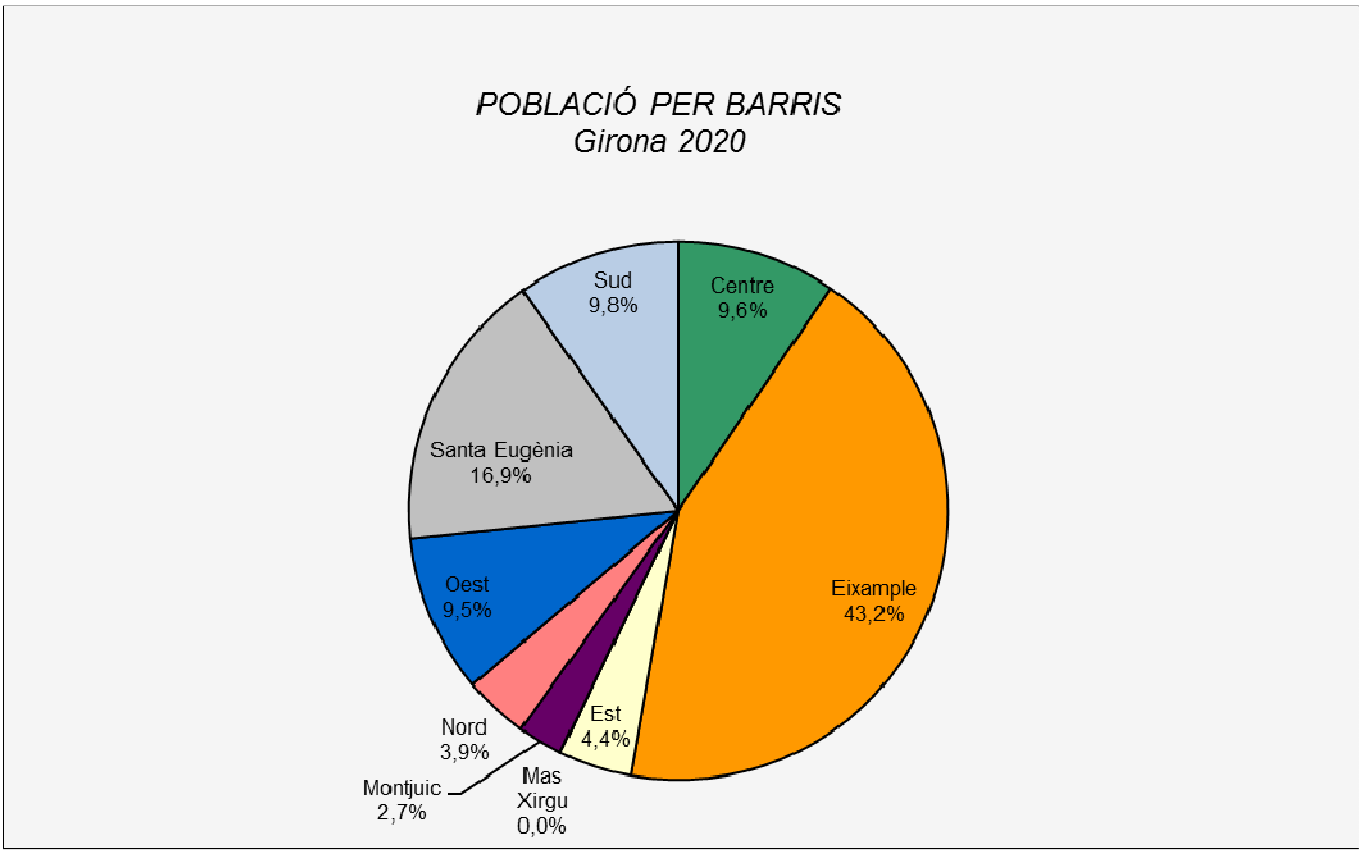

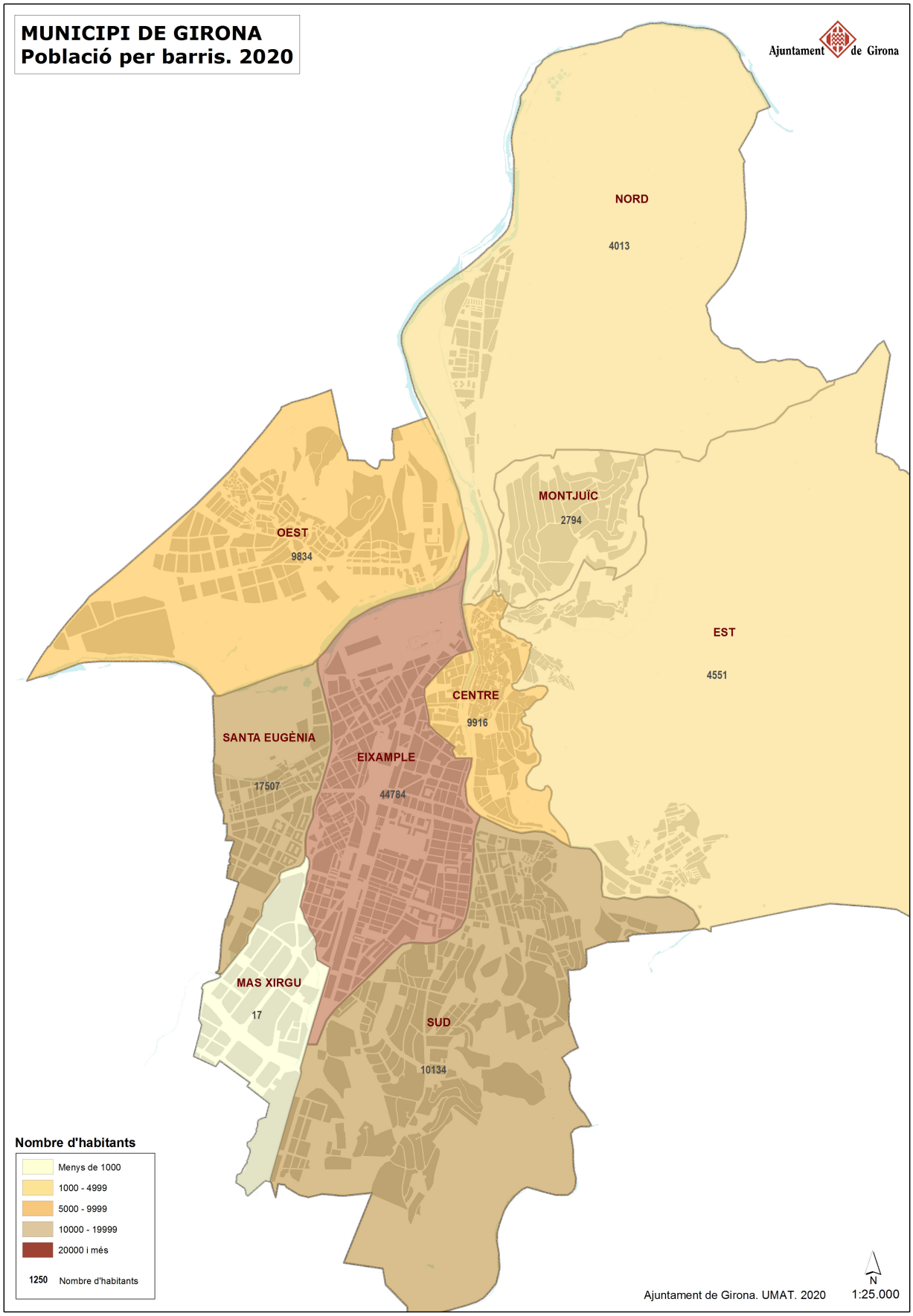
MUNICIPI DE GIRONA
Població per barris. 2020
Ajuntament de Girona
NORD
4013
MONTJUÏC
2794
OEST
9834
EST
4551
CENTRE
9916
SANTA EUGÈNIA
17507
EIXAMPLE
44784
MAS XIRGU
17
SUD
10134
Nombre d'habitants
Menys de 1000
1000 - 4999
5000 - 9999
10000 - 19999
20000 i més
1250 Nombre d'habitants
Ajuntament de Girona. UMAT. 2020
N
1:25.000

Densitat de població per barris

Girona 1/01/2020

BARRI	POBLACIO	SUP. BRUTA	DENSITAT BRUTA	SUP NETA (ha)	DENSITAT NETA (habs/ha residencial)
CENTRE	9.916	1,03	9627,2	35,10	282,52
EIXAMPLE	44.784	3,07	14587,6	103,60	432,28
EST	4.551	14,22	320,0	20,08	226,62
MAS XIRGU	17	1,2	14,2	0,96	17,66
MONTJUIC	2.794	1,12	2494,6	50,54	55,28
NORD	4.013	7,12	563,6	21,52	186,45
OEST	9.834	3,97	2477,1	46,28	212,47
SANTA EUGÈNIA	17.507	1,32	13262,9	23,04	759,94
SUD	10.134	5,81	1744,2	126,68	80,00
TOTAL	103.550	38,86	2664,69	427,81	242,04

(1) habitants /km 2
(2) habitants / ha de sòl residencial

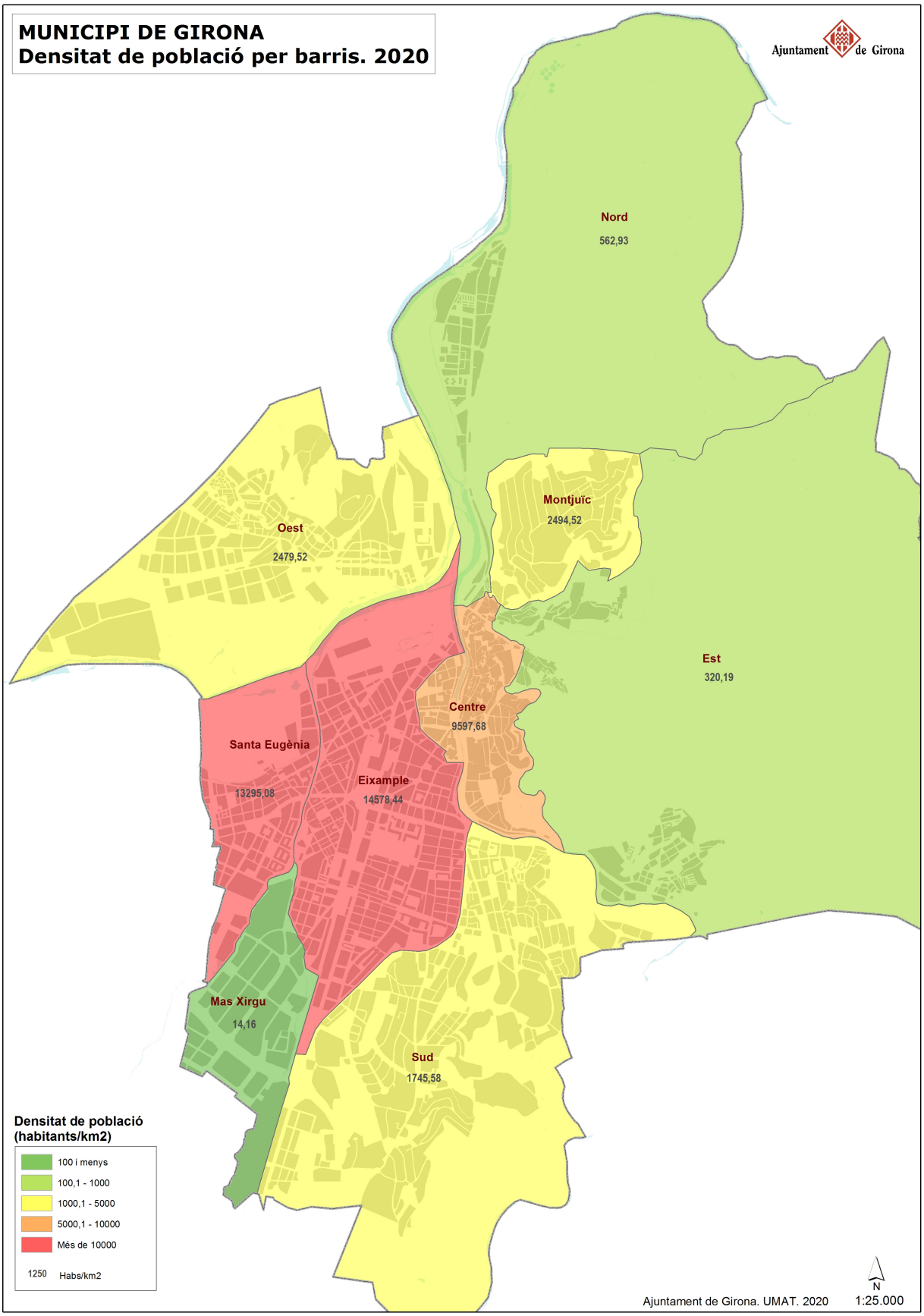
MUNICIPI DE GIRONA
Densitat de població per barris. 2020
Ajuntament de Girona
Nord
562,93
Montjuïc
2494,52
Oest
2479,52
Est
320,19
Centre
9597,68
Santa Eugènia
13295,08
Eixample
14578,44
Mas Xirgu
14,16
Sud
1745,58
Densitat de població
(habitants/km2)
100 i menys
100,1 - 1000
1000,1 - 5000
5000,1 - 10000
Més de 10000
1250 Habs/km2
N
Ajuntament de Girona. UMAT. 2020
1:25.000

Població per sectors

Girona 1/01/2019

SECTORS	POBLACIÓ	%	DONES	DONES (%)	HOMES	HOMES (%)
Avellaneda	224	0,22	108	48,2	116	51,8
Barri Vell	3.964	3,83	1.777	44,8	2.187	55,2
Can Gibert del Pla	7.690	7,43	3.924	51,0	3.766	49,0
Carme	3.333	3,22	1.742	52,3	1.591	47,7
Domeny Nord	1.410	1,36	708	50,2	702	49,8
Domeny Sud	392	0,38	197	50,3	195	49,7
Eixample Nord	21.547	20,81	11.728	54,4	9.819	45,6
Eixample Sud	22.159	21,40	11.642	52,5	10.517	47,5
Font de la Pólvora	1.771	1,71	863	48,7	908	51,3
Fontajau	2.543	2,46	1.268	49,9	1.275	50,1
Gavarres	12	0,01	5	41,7	7	58,3
Germans Sàbat	599	0,58	317	52,9	282	47,1
Hortes	8	0,01	3	37,5	5	62,5
La Creueta	83	0,08	37	44,6	46	55,4
Mas Xirgu	17	0,02	8	47,1	9	52,9
Mercadal	2.619	2,53	1.424	54,4	1.195	45,6
Montilivi	5.327	5,14	2.749	51,6	2.578	48,4
Montjuïc	2.794	2,70	1.441	51,6	1.353	48,4
Muntanya de Campdorà	78	0,08	38	48,7	40	51,3
Palau	4.500	4,35	2.270	50,4	2.230	49,6
Pedreres	200	0,19	89	44,5	111	55,5
Pedret	825	0,80	439	53,2	386	46,8
Pla de Campdorà	157	0,15	73	46,5	84	53,5
Pont Major	2.953	2,85	1.479	50,1	1.474	49,9
Sant Daniel	666	0,64	347	52,1	319	47,9
Sant Narcís	1.078	1,04	569	52,8	509	47,2
Sant Ponç	941	0,91	422	44,8	519	55,2
Santa Eugènia	9.809	9,47	4.948	50,4	4.861	49,6
Taialà	3.949	3,81	2.044	51,8	1.905	48,2
Torre Gironella	362	0,35	166	45,9	196	54,1
Vila-roja	1.540	1,49	793	51,5	747	48,5
TOTAL	103.550	100,00	5.3618	51,8	49.932	48,2

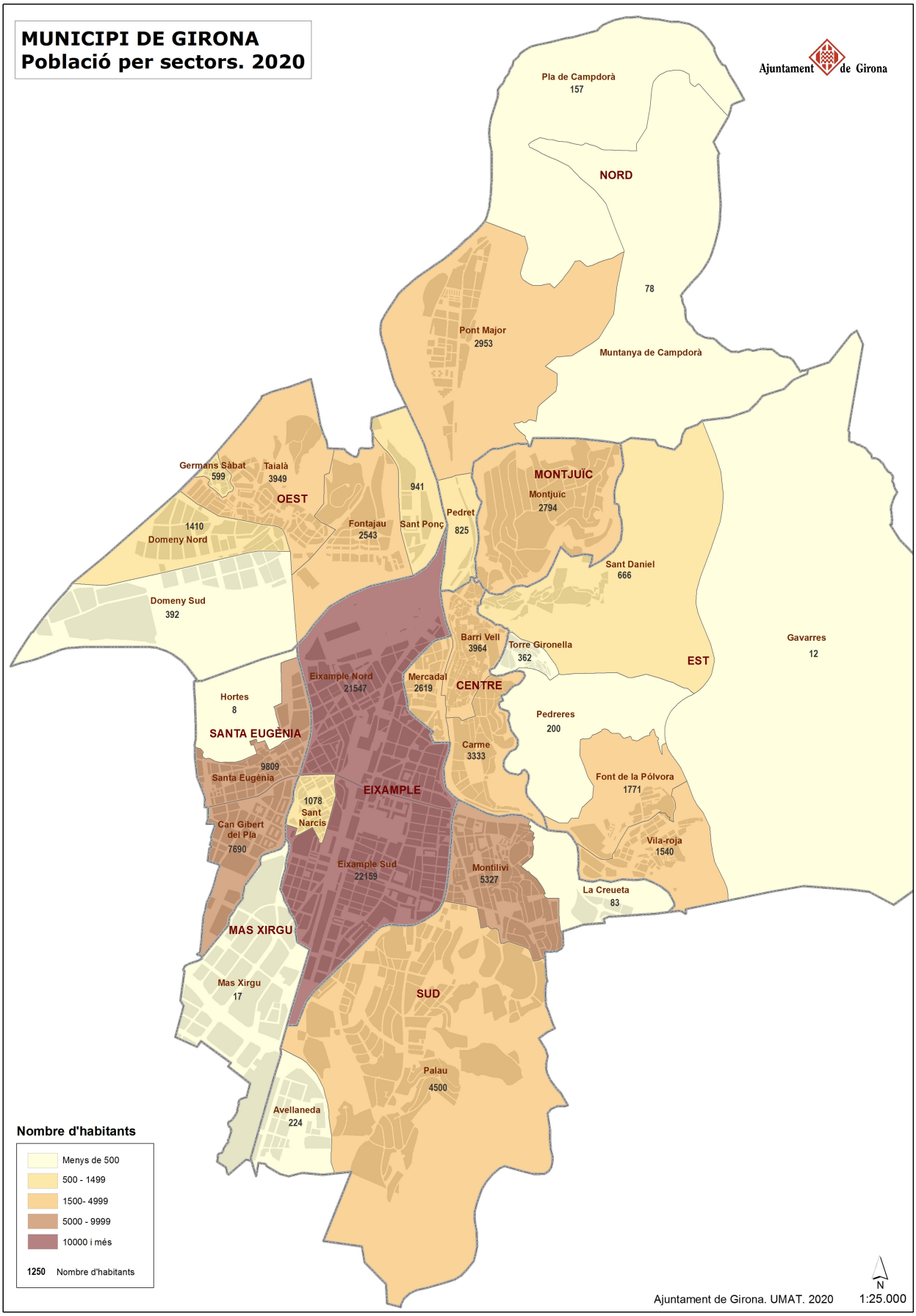
MUNICIPI DE GIRONA
Població per sectors. 2020
Ajuntament de Girona
Pla de Campdorà
157
NORD
78
Pont Major
2953
Muntanya de Campdorà
Germans Sàbat
599
Taialà
3949
OEST
941
MONTJUÏC
Montjuic
2794
1410
Domeny Nord
Fontajau
2543
Sant Ponç
Pedret
825
Sant Daniel
666
Domeny Sud
392
Barri Vell
3964
Torre Gironella
362
EST
Gavarres
12
Eixample Nord
21547
Mercadal
2619
CENTRE
Hortes
8
Pedreres
200
SANTA EUGÈNIA
Carme
3333
9809
Santa Eugènia
Font de la Pólvora
1771
EIXAMPLE
1078
Sant
Narcís
Can Gibert
del Pla
7690
Vila-roja
1540
Eixample Sud
22159
Montilivi
5327
La Creueta
83
MAS XIRGU
Mas Xirgu
17
SUD
Palau
4500
Avellaneda
224
Nombre d'habitants
Menys de 500
500 - 1499
1500- 4999
5000 - 9999
10000 i més
1250 Nombre d'habitants
N
Ajuntament de Girona. UMAT. 2020
1:25.000

Densitat de població per sectors

Girona 1/01/2020

SECTORS	POBLACIÓ	SUP. BRUTA (km2)	DENSITAT BRUTA (1)	SUP. NETA (ha sòl residencial)	DENSITAT NETA (habs/ha de sòl construït)
Avellaneda	224	0,44	509,09	12,25	18,29
Barri Vell	3.964	0,34	11.658,82	10,09	393,03
Can Gibert del Pla	7.690	0,46	16.717,39	9,35	822,83
Carme	3.333	0,5	6.666,00	18,11	184,00
Domeny Nord	1.410	0,55	2.563,64	6,58	214,16
Domeny Sud	392	1,34	292,54	12,09	32,43
Eixample Nord	21.547	1,54	13.991,56	45,38	474,86
Eixample Sud	22.159	1,38	16.057,25	51,80	427,78
Font de la Pólvora	1.771	0,57	3.107,02	2,34	758,30
Fontajau	2.543	0,78	3.260,26	6,90	368,63
Gavarres	12	10,01	1,20	0,00	0,00
Germans Sàbat	599	0,05	11.980,00	2,07	289,14
Hortes	8	0,46	17,39	0,00	0,00
La Creueta	83	0,42	197,62	0,00	0,00
Mas Xirgu	17	1,2	14,17	0,96	17,66
Mercadal	2.619	0,2	13.095,00	6,90	379,64
Montilivi	5.327	0,68	78.33,82	35,04	152,04
Montjuïc	2.794	1,12	24.94,64	50,54	55,28
Muntanya de Campdorà	78	2,77	28,16	0,00	0,00
Palau	4.500	4,27	1.053,86	81,44	55,25
Pedreres	200	0,94	212,77	0,00	0,00
Pedret	825	0,23	3.586,96	2,40	343,92
Pla de Campdorà	157	2	78,50	2,42	64,76
Pont Major	2.953	2,13	1.386,38	16,70	176,82
Sant Daniel	666	2,05	324,88	7,31	91,12
Sant Narcís	1.078	0,14	7.700,00	6,42	167,80
Sant Ponç	941	0,37	2.543,24	1,47	640,09
Santa Eugènia	9.809	0,4	24.522,50	13,69	716,43
Taialà	3.949	0,87	4.539,08	17,17	229,96
Torre Gironella	362	0,1	3.620,00	4,08	88,63
Vila-roja	1.540	0,55	2.800,00	6,35	242,40
TOTAL	103.550	38,86	2.664,69	429,86	240,89

(1) habitants /km ^{2}
(2) habitants / ha^2 de sòl residencial

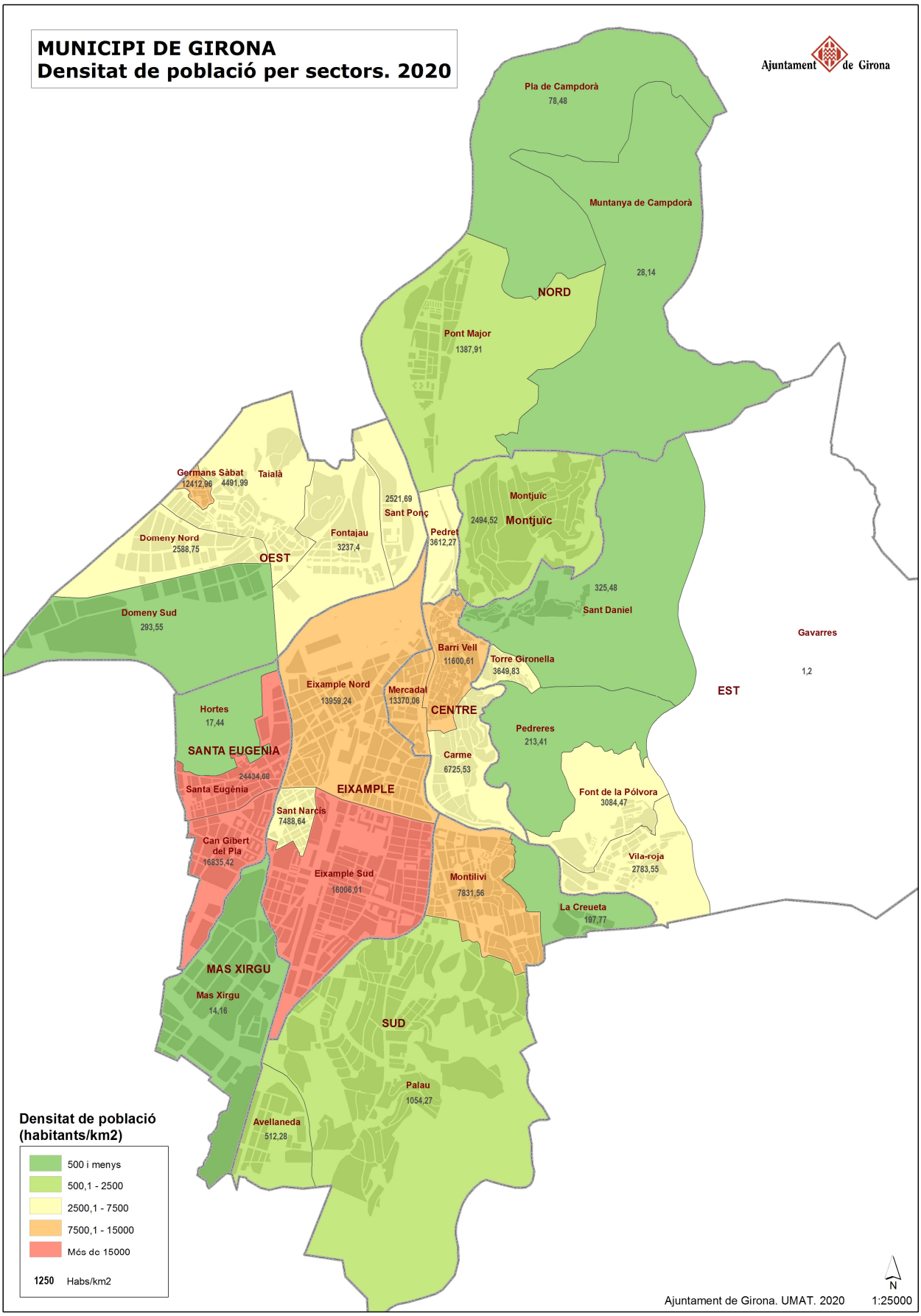
MUNICIPI DE GIRONA
Densitat de població per sectors. 2020
Ajuntament de Girona
Pla de Campdorà
78,48
Muntanya de Campdorà
28,14
NORD
Pont Major
1387,91
Germans Sàbat
12412,96
Taialà
4491,99
Domeny Nord
2588,75
OEST
Fontajau
3237,4
2521,69
Sant Ponç
Pedret
3612,27
Montjuïc
2494,52
Montjuïc
325,48
Sant Daniel
Domeny Sud
293,55
Barri Vell
11600,61
Torre Gironella
3649,83
Gavarres
1,2
EST
Eixample Nord
13959,24
Mercadal
13370,06
CENTRE
Hortes
17,44
SANTA EUGÈNIA
24434,68
Santa Eugènia
Pedreres
213,41
Carme
6725,53
EIXAMPLE
Font de la Pólvora
3084,47
Sant Narcís
7488,64
Can Gibert del Pla
16835,42
Eixample Sud
16006,01
Montilivi
7831,56
Vila-roja
2783,55
La Creueta
197,77
MAS XIRGU
Mas Xirgu
14,16
SUD
Palau
1054,27
Avellaneda
512,28
Densitat de població (habitants/km2)
500 i menys
500,1 - 2500
2500,1 - 7500
7500,1 - 15000
Més de 15000
1250 Habs/km2
N
Ajuntament de Girona. UMAT. 2020
1:25000