Padró Municipal d'Habitants

1 de gener de 2019

Ajuntament de Girona

Índex

1. INTRODUCCIÓ 2

2. POBLACIÓ, SUPERFÍCIE I DENSITAT DE POBLACIÓ. 3

3. ÀMBIT URBÀ: POBLACIÓ, SUPERFÍCIE I DENSITAT DE POBLACIÓ 3

4. EVOLUCIÓ DE LA POBLACIÓ 1900-2018 4

EVOLUCIÓ 2009-2019 PER SECTORS 5

5. ESTRUCTURA DE LA POBLACIÓ PER EDAT I SEXE 6

GRUPS D'EDAT QUINQUENNALS 6
GRANS GRUPS D'EDAT 6

6. ÍNDEXS DE POTENCIAL DEMOGRÀFIC 6

7. NATURALESA DE LA POBLACIÓ 7

POBLACIÓ SEGONS LLOC DE NAIXEMENT 7
POBLACIÓ SEGONS LLOC DE NAIXEMENT. GIRONA. 2019 8

8. FLUXOS DE POBLACIÓ 9

CREIXEMENT DE LA POBLACIÓ 9
ALTES 9
BAIXES 9
CANVIS DE RESIDÈNCIA INTERNS 9
BAIXES. EVOLUCIÓ PER ANYS 10

9. COMPOSICIÓ DE LES LLARS 10

NOMBRE DE MEMBRES PER DOMICILI: 10
LLARS UNIPERSONALS PER GRUPS D'EDAT I SEXE: 11
PERSONES DE 65 ANYS I MÉS QUE VIUEN SOLES : 11
PERSONES MAJORS DE 75 ANYS QUE VIUEN SOLES : 11

10. NIVELL D'INSTRUCCIÓ 12

11. SECTORITZACIONS 13

POBLACIÓ I DENSITAT PER DISTRICTE I SECCIÓ. 13
POBLACIÓ PER BARRIS 17
DENSITAT DE POBLACIÓ PER BARRIS 19
POBLACIÓ PER SECTORS 21
DENSITAT DE POBLACIÓ PER SECTORS 23

1. Introducció

Objecte i font de dades:

L'Objecte d'aquest estudi bàsic és facilitar dades que permetin destacar les principals característiques demogràfiques de la població del municipi de Girona, a partir de l'anàlisi del Padró Municipal d'Habitants a 1 de gener de 2019.

Es tracta d'uns resultats no oficials per al l'obtenció dels quals s'utilitza el fitxer del Padró Municipal d'Habitants a 1 de gener de 2019.

L'Ajuntament tramet a l'INE el fitxer amb el Padró Municipal d'Habitants amb les actualitzacions de tots els moviments que han tingut lloc efectivament (data de variació real) fins el 31 de desembre de 2018.

Aquest fitxer es tramet a 31 de març de 2019, de manera que incorpora tots aquells moviments que –tot i haver tingut lloc al llarg de 2018- administrativament s'hagin anat incorporant fins aquell moment, de manera que s'assegura incorporar-hi el màxim nombre de moviments possibles.
Aquest mateix fitxer es tramet a l'INE per tots els processos de validació i comprovació, retornant-se a l'Ajuntament –amb lleugeres variacions- al cap d'uns mesos, per a la seva aprovació definitiva.

La diferència entre el fitxer tramès inicialment i les xifres que s'acabaran aprovant és molt petita i es veu compensada per la rapidesa amb que es pot disposar de les dades, ja que d'aquesta manera disposem de resultats en el segon trimestre d'aquest mateix any (2019), i en canvi per analitzar dades aprovades definitivament caldria esperar gairebé un any més (1er trimestre 2020).

2. Població, superfície i densitat de població.

Població total:	101.947	
Homes:	48.984	48,05%
Dones:	52.963	51,95%
Superfície:	38,87 km^2	
Densitat:	2622,77 habitants / km2	

3. Àmbit urbà: Població, superfície i densitat de població.

Població total:	101.241	
Homes:	48.948	47,87%
Dones:	52.963	52,13%
Superfície de sòl urbà:	13,91 km^2	
Densitat:	7278,29 habitants / km^2	

4. Evolució de la població 1900-2018

(Any 1900 =100)

1900-2018	Girona	Creixement Girona	Gironès	Creixement Gironès	Catalunya	Creixement Catalunya
1900	20.257	100	60.287	100	1.966.382	100
1910	17.145	84,64	64.179	106,46	2.084.868	105,80
1920	17.691	87,33	67.307	111,64	2.344.719	118,74
1930	21.845	107,84	75.018	124,43	2.791.292	137,67
1940	29.632	146,28	82.014	136,04	2.890.974	146,96
1950	28.915	142,74	83.118	137,87	3.240.313	162,22
1960	32.794	161,89	93.152	154,51	3.925.779	195,98
1970	50.337	248,49	115.422	191,45	5.122.567	257,42
1980 [1]	86.624	427,63	115.832	192,13	5.956.414	300,21
1991	70.447	347,77	125.875	208,79	6.080.751	305,40
1996	71.768	354,29	129.044	214,05	6.104.729	306,94
2001	75.256	371,51	138.659	230,00	6.253.305	320,61
2002	77.475	382,46	142.978	237,16	6.398.166	327,93
2003	81.220	400,95	149.297	247,64	6.558.740	337,89
2004	83.531	412,36	154.274	255,90	6.693.297	343,39
2005	86.672	427,86	160.838	266,79	6.846.692	352,56
2006	89.890	443,75	166.079	275,48	6.994.937	359,59
2007	92.568	456,97	169.624	281,36	7.146.734	363,41
2008	94.484	466,42	175.148	290,52	7.298.313	371,15
2009	96.504	476,39	179.742	298,14	7.416.605	376,76
2010	96.605	476,89	181.153	300,48	7.462.044	379,48
2011	97.018	477,47	182.916	303,41	7.501.853	381,51
2012	97.520	479,82	184.187	305,52	7.515.398	382.19
2013	97.606	480,29	185.085	307,01	7.478.968	380,34
2014	97.542	479,97	185.085	307,01	7.433.894	378,05
2015	97.907	481,74	184.993	306,85	7.424.754	377,58
2016	98.255	485,04	186.178	308,82	7.448.332	378,78
2017	99.789	488,78	188.083	311,98	7.496.276	381,22
2018	100.266	494,97	190.786	316,46	7.534.825	383,18
2019 (p)	101.947	503,27			7.600.267	386,51

Font: Idescat. Estimacions de població / Ajuntament de Girona

[1] Entre els anys 1974 i 1983 els municipis de Salt i Sarrià de Ter estan annexionats al de Girona

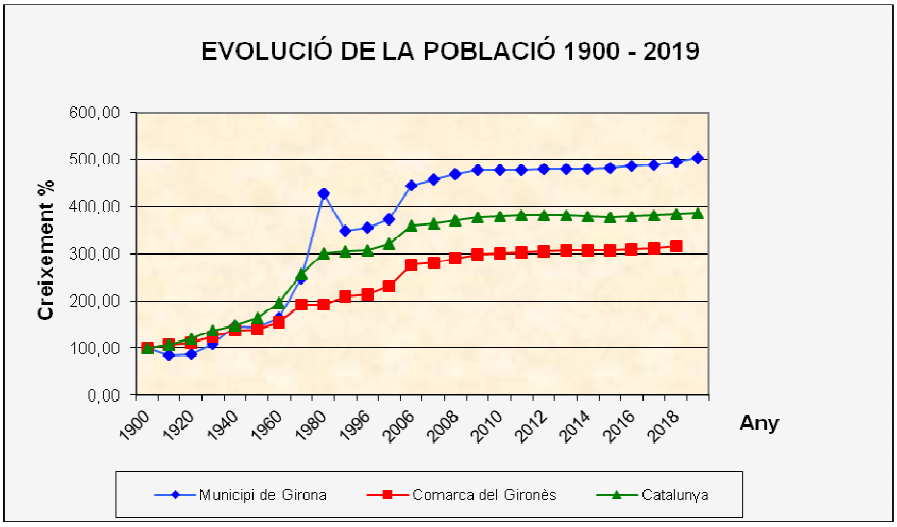

Evolució 2009-2019 per sectors

Es representa en aquest gràfic el creixement o disminució percentual de la població, en els darrers 10 anys, agafant com orígen la població de l'any 2009, de manera que es permeti observar-ne la tendència.

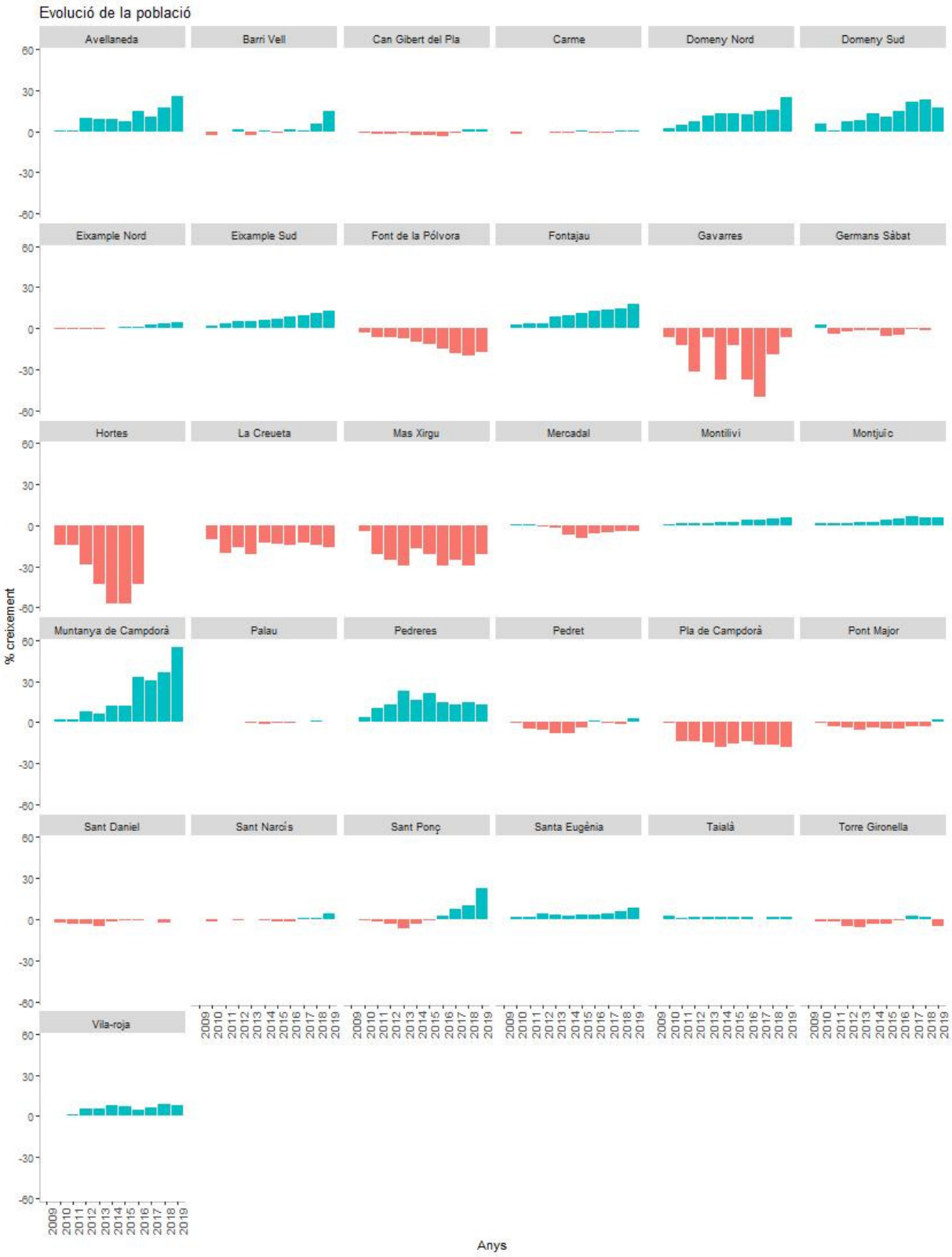

5. Estructura de la població per edat i sexe

Grups d'edat quinquennals

EDAT	DONES	%	HOMES	%	TOTAL	% TOTAL
0 - 4	2.448	2,40	2.654	2,90	5.102	5,00
5 - 9	2.777	2,72	3.021	3,21	5.798	5,69
10 -14	2.943	2,89	3.077	2,77	6.020	5,91
15 -19	2.793	2,74	2.988	2,66	5.781	5,67
20 - 24	2.984	2,93	3.123	2,78	6.107	5,99
25 - 29	3.491	3,42	3.181	2,90	6.672	6,54
30 - 34	3.528	3,46	3.252	3,74	6.780	6,65
35 - 39	4.131	4,05	3.957	4,61	8.088	7,93
40 - 44	4.579	4,49	4.280	4,16	8.859	8,69
45 - 49	4.106	4,03	3.915	3,71	8.021	7,87
50 - 54	3.578	3,51	3.495	3,26	7.073	6,94
55 - 59	3.358	3,29	2.932	2,75	6.290	6,17
60 - 64	2.955	2,90	2.467	2,34	5.422	5,32
65 - 69	2.430	2,38	2.092	1,94	4.522	4,44
70 -74	2.147	2,11	1.717	1,43	3.864	3,79
75 - 79	1.444	1,42	1.105	1,01	2.549	2,50
80 - 84	1.373	1,35	845	0,94	2.218	2,18
85 - 89	1.130	1,11	615	0,54	1.745	1,71
90 - 94	591	0,58	214	0,20	805	0,79
95 - 99	150	0,15	49	0,05	199	0,20
100 i mes	27	0,03	5	0,01	32	0,03
TOTAL	52.963	51,95	48984	47,92	101.947	100,00

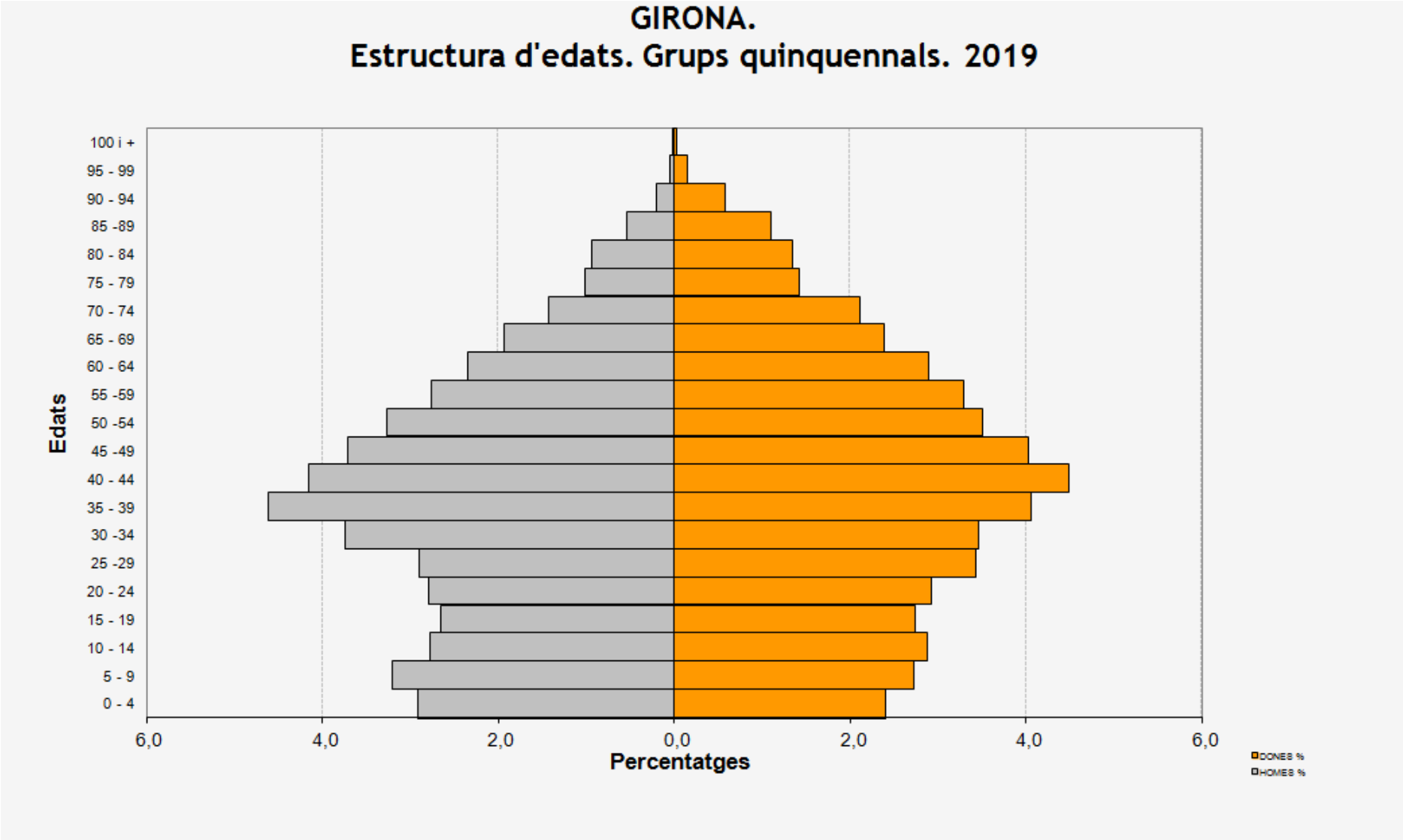
GIRONA.
Estructura d'edats. Grups quinquennals. 2019
Edats
100 i +
95 - 99
90 - 94
85 -89
80 - 84
75 - 79
70 - 74
65 - 69
60 - 64
55 -59
50 -54
45 -49
40 - 44
35 - 39
30 -34
25 -29
20 - 24
15 - 19
10 - 14
5 - 9
0 - 4
6,0
4,0
2,0
0,0
2,0
4,0
6,0
Percentatges
DONES %
HOMES %

Grans grups d'edat

EDAT	DONES	% DONES	HOMES	% HOMES	TOTAL	% TOTAL
0 - 14	8.168	8,0	8.752	8,58	16.920	16,60
15-64	35.503	34,8	33.590	32,95	69.093	67,77
65 i més	9.292	9,1	6.642	6,52	15.934	15,63
TOTAL	52.963	52,0	48.984	48,05	101.947	100,00

6. Índexs de potencial demogràfic

	1996	2006	2010	2011	2012	2014	2015	2016	2017	2018	2019
Índex d'envelliment[1] (65 i més/0-14)	0,99	0,91	0,82	0,81	0,82	0,85	0,86	0,88	0,89	0,91	0,94
Índex de sobreenvelliment[2] (85 i més/65 i més)	0,11	0,16	0,16	0,16	0,17	0,17	0,17	0,17	0,17	0,17	0,17
Índex de dependència[3] (0-14+65 i més)/15-64)	0,46	0,42	0,43	0,44	0,45	0,47	0,47	0,47	0,48	0,48	0,48
Índex de població potencialment activa[4] (15-64/total)	0,68	0,71	0,70	0,69	0,69	0,67	0,68	0,68	0,68	0,68	0,68
Índex de substitució[5] (0-14/50-64)	1,17	1,01	1,03	1,03	1,02	1,00	0,98	0,95	0,90	0,93	0,90
Índex de creixement[6] (0-14/15-29)	0,65	0,73	0,84	0,91	0,93	0,99	1,01	1,00	0,99	0,96	0,91
Índex de potencial[7] (I. Substitució/ I. Creixement)	1,8	1,39	1,22	1,14	1,10	1,01	0,97	0,95	0,91	0,96	0,99

[1]**Index d'envelliment** : Relaciona la població de 65 anys i més amb la població de 0 a 14 anys. Si el valor de l'índex és igual a 1 vol dir que hi ha la mateixa proporció entre ambdós grups de població. Quan més elevat sigui el numero resultant més envelliment denota, i al contrari quan més s'apropi a 0.

[2]**Index de sobreenvelliment**: Relaciona la població de 85 anys i més amb la població de 65 anys i més. Si el valor de l'índex és igual a 1 vol dir que hi ha la mateixa proporció entre ambdós grups de població. Quan més elevat sigui el número resultant, major sobreenvelliment denota, i el contrari quan més s'acosti a 0.

[3]**Index de dependència**: Relació entre els individus en edat no activa respecte als individus en edat activa. Mesura la càrrega que per a la població en edat de treballar representa la població en edats dependents.

[4]**Index de població potencialment activa**: Relació entre els individus en edat activa respecte el total de població.

[5]**Index de substitució**: Relaciona la població menor de 14 anys amb la població de 50 a 64 anys.

[6]**Index de creixement**: : Relaciona la població menor de 14 anys amb la població de 15 a 29 anys.

[7]**Index de potencial**: Índex sintètic que mesura el creixement de la població tenint en compte edats joves en relació a la tendència a l'envelliment.

7. Naturalesa de la població

Població segons lloc de naixement

Girona ciutat :	39.797	39,04%
Resta província Girona:	15.022	14,74%
Resta de Catalunya:	10.201	10,01%

Barcelona	9.076	8,90 %
Tarragona	472	0,64 %
Lleida	653	0,65 %

Resta d'Espanya: 12.616 12,38%

CCAA	DONES	HOMES	TOTAL	%
ANDALUSIA	3.252	2.601	5.853	7,54%
ARAGO	372	296	668	0,86%
ASTÚRIES	58	58	116	0,15%
BALEARS	40	42	82	0,11%
CANARIES	331	315	646	0,83%
CANTÀBRIA	594	503	1097	1,41%
CATALUNYA	33.394	31.626	65.020	83,76%
CEUTA	41	31	72	0,09%
C-LLEO	310	300	610	0,79%
C-MANXA	68	30	98	0,13%
COMUNITAT VALENCIANA	354	322	676	0,87%
EUSKADI	642	528	1.170	1,51%
EXTREMADURA	273	224	497	0,64%
GALICIA	76	76	152	0,20%
LA RIOJA	41	30	71	0,09%
MADRID	56	47	103	0,13%
MELILLA	143	145	288	0,37%
MÚRCIA	98	83	181	0,23%
NAVARRA	129	101	230	0,30%
TOTAL	40.272	37.358	77.630	100,00%

Estranger: 24.311 23,85%

ZONA	DONES	HOMES	TOTAL	%
ÀFRICA SUBSAHARIANA	498	1.174	1.672	6,88%
AMÈRICA CENTRAL I DEL SUD	6.897	4.567	11.464	47,16%
AMÈRICA DEL NORD	192	160	352	1,45%
ÀSIA	743	827	1.570	6,46%
MAGREB	1725	2.619	4.344	17,87%
OCEANIA	25	24	49	0,20%
ORIENT MITJÀ	37	62	99	0,41%
RESTA D'EUROPA	885	565	1.450	5,96%
UNIÓ EUROPEA	1.686	1.625	3.311	13,62%
TOTAL	12.688	11.623	24.311	100,00%

Població segons lloc de naixement. Girona. 2019



8. Fluxos de població

(de 1/01/2018 a 31/12/2018)[1]

Creixement de la població

Moviment natural :		***Moviment migratori:***	
Naixements:	875	Arribades:	7.810
Defuncions:	746	Sortides:	5.130
Saldo:	+129	Saldo:	+2.680

Altes

Nombre d'altes: 9.429

Per naixement:	875
Per canvi de residència:	7.810
• Procedents d'un altre municipi	4.806
• Procedents de l'estranger	3.004
Per omissió[2]:	744

Baixes

Nombre de baixes: 7.816

Per defunció:	746
Per canvi de residència:	5.130
* Amb destí a un altre municipi	4.844
* Amb destí a l'estranger	286
Per caducitat[3]:	285
Per duplicitat:	6
Per inclusió indeguda[4]:	1.460

Canvis de residència interns

Canvis de residència dins del municipi: 5.632

[1] Pendent de l'aprovació corresponent. Dades provisionals tretes del padró a 01/01/2019

[2] Persones que fa temps viuen al municipi, però que no estaven empadronades

[3] Persones estrangeres, que no siguin ciutadans de la UE, Espai Econòmic Europeu o Suïssa, i que no disposen de permís de residència permanent, que han estat donades de baixa, per no haver renovat la inscripció al Padró d'Habitants.

[4] Baixes conseqüència d'expedients de baixa d'ofici, inscripcions duplicades detectades al Padró pel propi Ajuntament o per correcció material d'errors que suposin la supressió de la inscripció al Padró

Baixes. Evolució per anys

ANY	DEFUNCIONS	CANVIS DE RESIDÈNCIA
1996*	343	659
1997	555	1.607
1998	574	2.113
1999	595	2.215
2000	578	2.053
2001	567	2.782
2002	608	3.034
2003	615	3.565
2004	576	3.793
2005	989	4.032
2006	619	4.692
2007	645	4.820
2008	674	5.166
2009	635	4.794
2010	645	4.717
2011	633	4.945
2012	726	5.002
2013	618	4.725
2014	692	4.644
2015	714	4.670
2016	685	4.390
2017	702	4.500
2018**	746	5.130

* Inclou només dades a partir de 1-05-1996 (aprovació últim padró)
** Dades provisionals, pendents d'aprovació

9. Composició de les llars

Domicilis: 37.731

Nombre de membres per domicili:

PERSONES [5]	DOMICILIS
1	10.480
2	9.744
3	7.134
4	6.254
5	2.297
6	908
7	468
8	189
9	120
10	61
11	28
12	11
13	11
Més de 13	26

[5] No es detallen els domicilis amb més de 13 ocupants, que són domicilis comunitaris (residències geriàtriques, centres d'acollida, etc…)

Llars unipersonals per grups d'edat i sexe:

EDAT	DONES	HOMES	TOTAL
0-17 - errors-	15	21	36
18-25	206	175	381
26-35	761	668	1.429
36-59	1.930	2.135	4.065
60-64	471	299	770
65-69	506	239	745
70-79	997	343	1.340
80 i més	1.384	330	1.714
TOTAL	**6.270**	**4.210**	**10.480**

Persones de 65 anys i més que viuen soles :

Persones de 65 anys i més que viuen amb altres persones de 65 anys i més: 9.390
Domicilis habitats exclusivament per persones de 65 anys i més: 6.550[6]

Membres	Domicilis	Persones
1	3.793	3.793
2	2.687	5.374
3	63	189
4	4	16
5	1	5
6	1	6
8	1	7
TOTAL	**6.550**	**9.390**

Persones majors de 75 anys que viuen soles :

Persones majors de 75 anys que viuen amb altres persones majors de 75 anys: 4.314
Domicilis habitats exclusivament per persones majors de 75 anys: 3.304[6]

Membres	Domicilis	Persones
1	2.307	2.307
2	989	1.978
3	5	15
4	2	8
6	1	6
TOTAL	3.304	4.314

[6] No es comptabilitzen les persones d'aquestes edats empadronades en residencies geriàtriques

10. Nivell d'instrucció

NIVELL D'INSTRUCCIÓ	DONES	HOMES	TOTAL
No aplicable[7]	9.625	10.299	19.924
No sap llegir ni escriure	456	193	649
Sense estudis o educació primària incompleta	7.100	5.800	12.900
EGB, ESO, FP1 o equivalent	12.749	13.228	25.977
BUP. Batxillerat, FP2 o equivalent	11.614	11.162	22.776
Estudis universitaris de grau mig	2.838	1.903	4.741
Estudis universitaris de grau superior	6.485	4.775	11.260
Estudis superiors no universitaris	234	207	441
Doctorats i post graus	1.862	1.417	3.279
TOTAL	**52.963**	**48.984**	**101.947**

[7] NIvell d'instrucció assignat per defecte als menors de 16 anys.

11. Sectoritzacions

Població i densitat per districte i secció.

Girona 1/01/2018

Districte Secció	TOTAL	DONES	HOMES	AREA (km2)	DENSITAT BRUTA(*)
1 01	1090	565	525	0,13	8677,7
1 02	883	441	442	0,87	1012,7
1 03	1275	696	579	0,11	11698,9
1 04	1362	718	644	0,10	14133,6
1 05	1756	848	908	0,65	2695,8
1 06	1511	773	738	1,13	1340,7
2 01	786	422	364	0,08	9372,1
2 02	950	540	410	0,11	8762,1
2 03	1284	705	579	0,07	17862,4
2 04	1695	926	769	0,07	22798,9
2 05	1014	586	428	0,04	24684,6
2 06	2064	1147	917	0,08	26243,8
2 07	1852	969	883	0,21	8775,6
2 08	2040	1089	951	0,13	16294,5
2 09	1366	695	671	0,08	17773,8
2 10	2393	1278	1115	0,12	20086,4
2 11	2454	1283	1171	0,10	23754,3
2 12	1314	728	586	0,04	37427,7
2 13	1226	689	537	0,03	38041,2
2 14	999	524	475	0,15	6465,1
2 15	2433	1247	1186	0,74	3295,8
2 16	1229	617	612	1,03	1196,1
2 17	1360	677	683	1,30	1042,2
2 18	1548	813	735	0,13	11805,2
2 19	2625	1378	1247	0,28	9464,9
2 20	1196	588	608	2,32	515,4
2 21	1623	867	756	0,09	18737,9
2 22	1663	860	803	0,17	9504,6
3 01	1037	567	470	0,07	14633,1
3 02	1042	578	464	0,09	12029,9
3 03	2241	1200	1041	0,13	16703,9
3 04	1143	614	529	0,59	1933,2
3 05	1461	781	680	0,07	20512,7
3 06	1026	541	485	0,14	7175,3
3 07	2407	1293	1114	0,08	29099,8
3 08	3451	1787	1664	0,70	4961,7
3 09	1621	814	807	0,04	42953,2
3 10	2049	1040	1009	1,47	1397,0
3 11	3246	1669	1577	0,08	40823,1

Districte Secció	TOTAL	DONES	HOMES	AREA (km2)	DENSITAT BRUTA (*)
3 12	2911	1483	1428	0,10	27974,3
3 13	1809	915	894	0,10	18084,5
3 14	2685	1315	1370	0,09	31361,9
3 15	1998	1052	946	0,04	50793,9
3 16	1674	912	762	0,05	34429,9
3 17	2155	1134	1021	0,09	24631,7
3 18	2035	1028	1007	0,11	18905,2
3 19	1624	873	751	0,11	14869,8
3 20	1422	771	651	0,10	14411,7
4 01	1756	694	1062	0,08	21613,4
4 02	832	425	407	0,26	3175,9
5 01	1490	772	718	0,79	1888,8
5 02	933	487	446	0,30	3126,1
5 03	1924	959	965	1,99	968,1
5 04	862	457	405	12,24	70,4
5 05	1202	601	601	4,29	280,1
5 06	1335	675	660	0,36	3669,2
6 01	2060	1047	1013	0,41	5015,5
6 02	2682	1384	1298	0,60	4442,4
6 03	1992	1016	976	0,67	2963,1
6 04	1620	821	799	1,52	1067,9
6 05	1231	570	661	0,75	1643,1
TOTAL	**101947**	**52944**	**49003**	**38,87**	**2623,1**

(*) Habitants / km^2

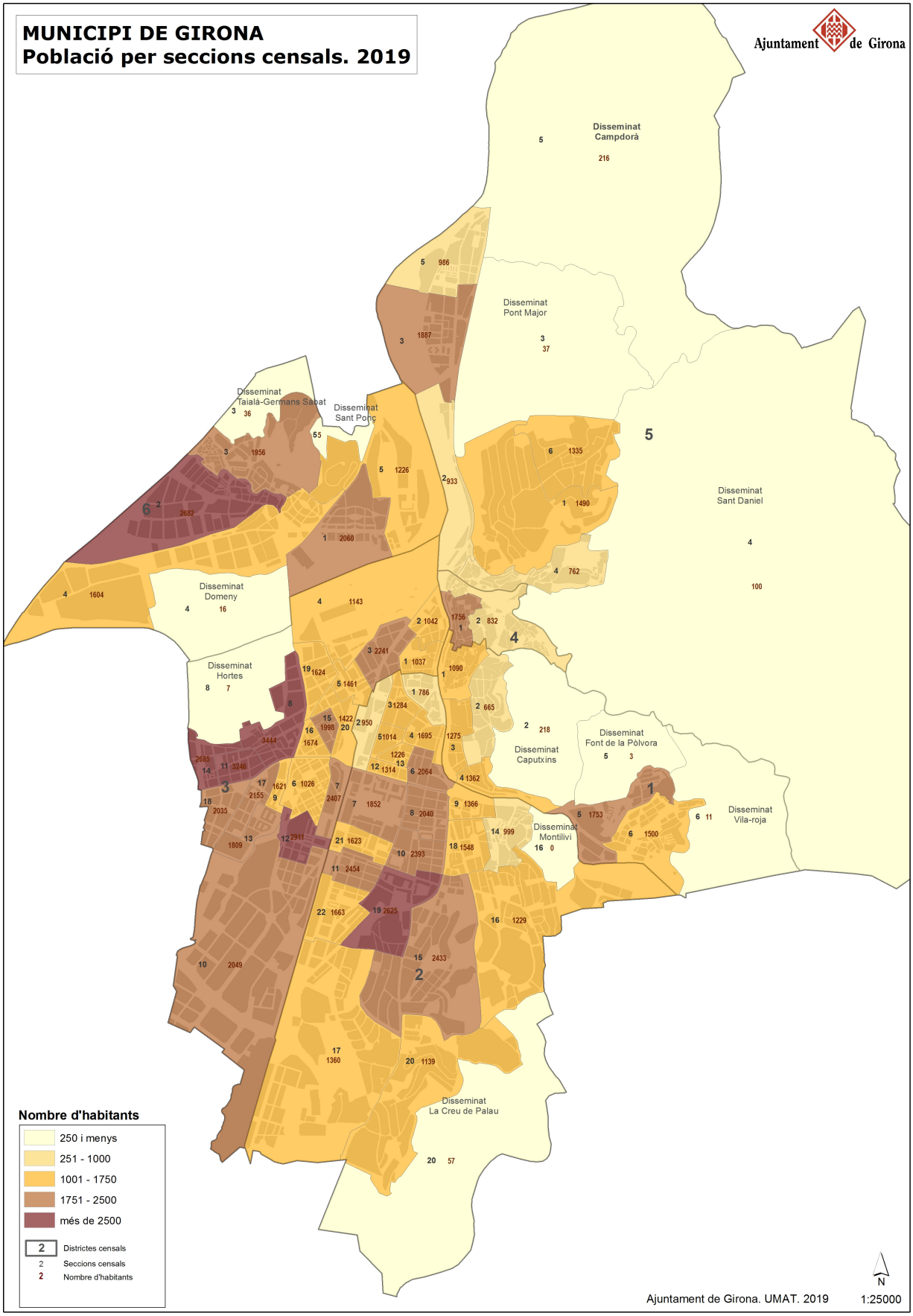
MUNICIPI DE GIRONA
Població per seccions censals. 2019
Ajuntament de Girona
Disseminat Campdorà
Disseminat Pont Major
Disseminat Taialà-Germans Sabat
Disseminat Sant Pon
Disseminat Sant Daniel
Disseminat Domeny
Disseminat Hortes
Disseminat Font de la Pólvora
Disseminat Caputxins
Disseminat Vila-roja
Disseminat Montilivi
Disseminat La Creu de Palau
Nombre d'habitants
250 i menys
251 - 1000
1001 - 1750
1751 - 2500
més de 2500
Districtes censals
Seccions censals
Nombre d'habitants
N
Ajuntament de Girona. UMAT. 2019
1:25000

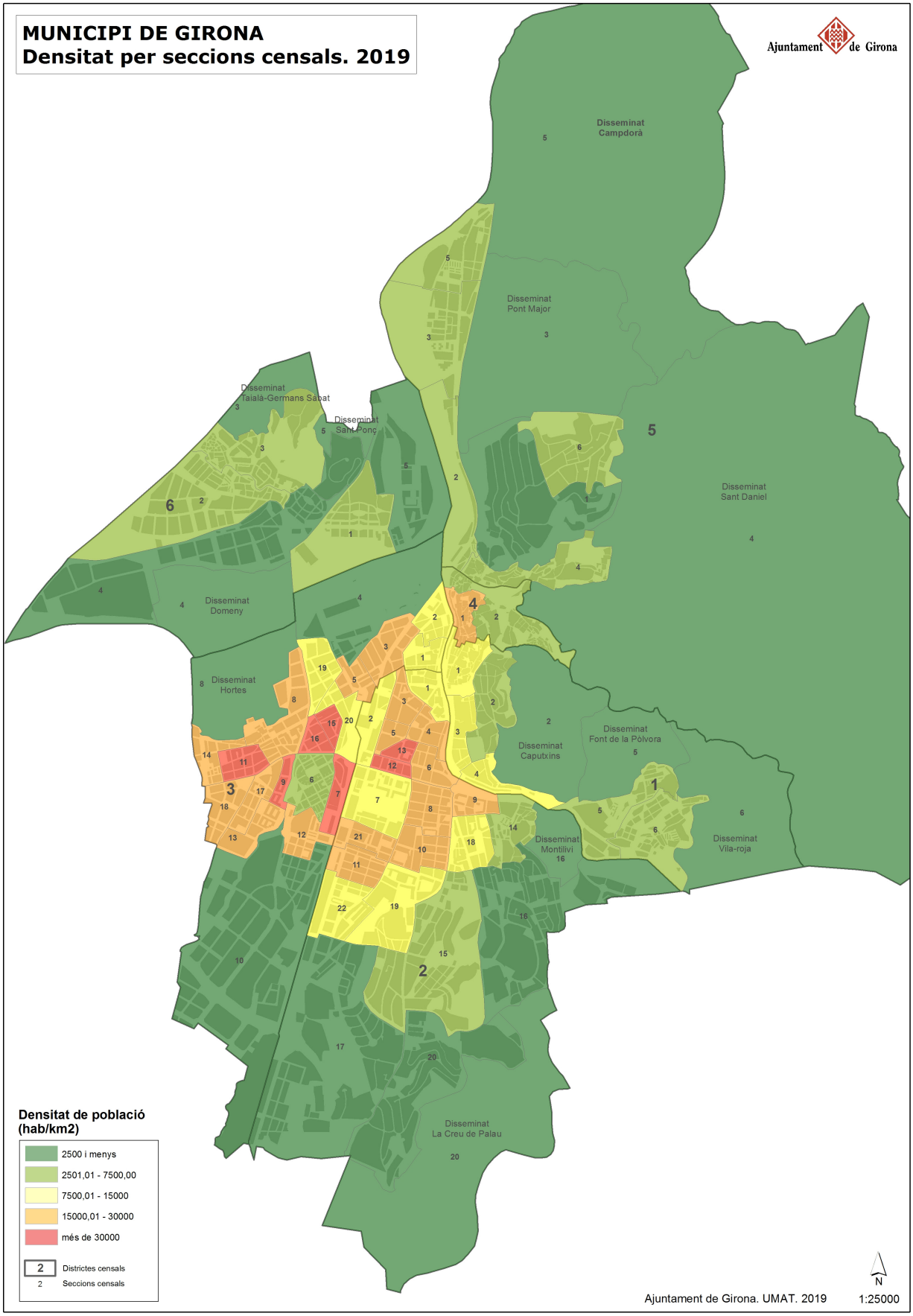
MUNICIPI DE GIRONA
Densitat per seccions censals. 2019
Ajuntament de Girona
Disseminat Campdorà
Disseminat Pont Major
Disseminat Taialà-Germans Sabat
Disseminat Sant Ponç
Disseminat Sant Daniel
Disseminat Domeny
Disseminat Hortes
Disseminat Font de la Pólvora
Disseminat Caputxins
Disseminat Montilivi
Disseminat Vila-roja
Disseminat La Creu de Palau
Densitat de població (hab/km2)
2500 i menys
2501,01 - 7500,00
7500,01 - 15000
15000,01 - 30000
més de 30000
Districtes censals
Seccions censals
N
Ajuntament de Girona. UMAT. 2019
1:25000

Població per barris

Girona 1/01/2019

BARRI	POBLACIÓ	DONES	DONES (%)	HOMES	HOMES (%)
Centre	9.409	4.787	50,88	4.622	49,12
Eixample	44.493	23.824	53,55	20.669	46,45
Est	4.506	2.227	49,42	2.279	50,58
Mas Xirgu	19	9	47,37	10	52,63
Montjuïc	2.825	1.447	51,22	1.378	48,78
Nord	4.002	2.021	50,50	1.981	49,50
Oest	9.585	4.839	50,49	4.746	49,51
Santa Eugènia	17.013	8.671	50,97	8.342	49,03
Sud	10.095	5.138	50,90	4.957	49,10
TOTAL	101.947	52.963	51,95	48.984	48,05

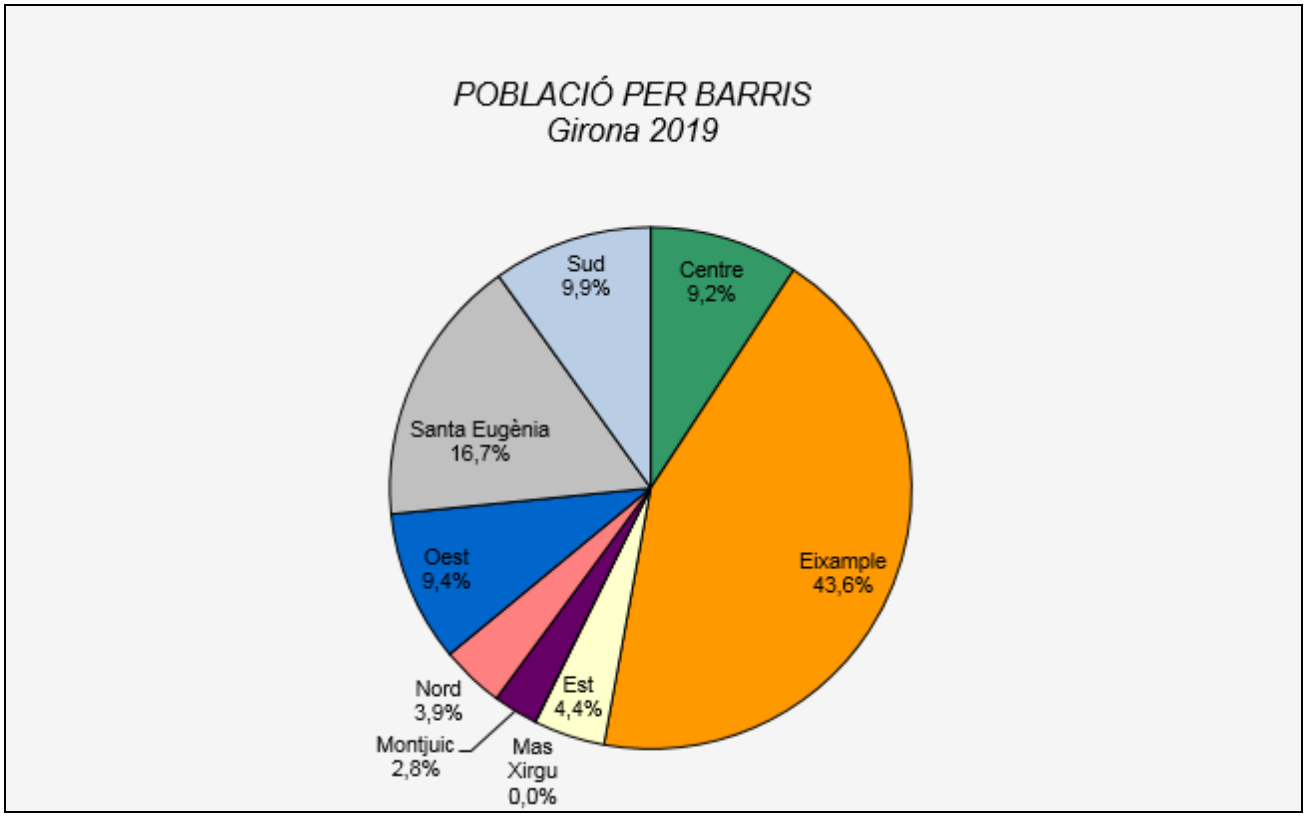

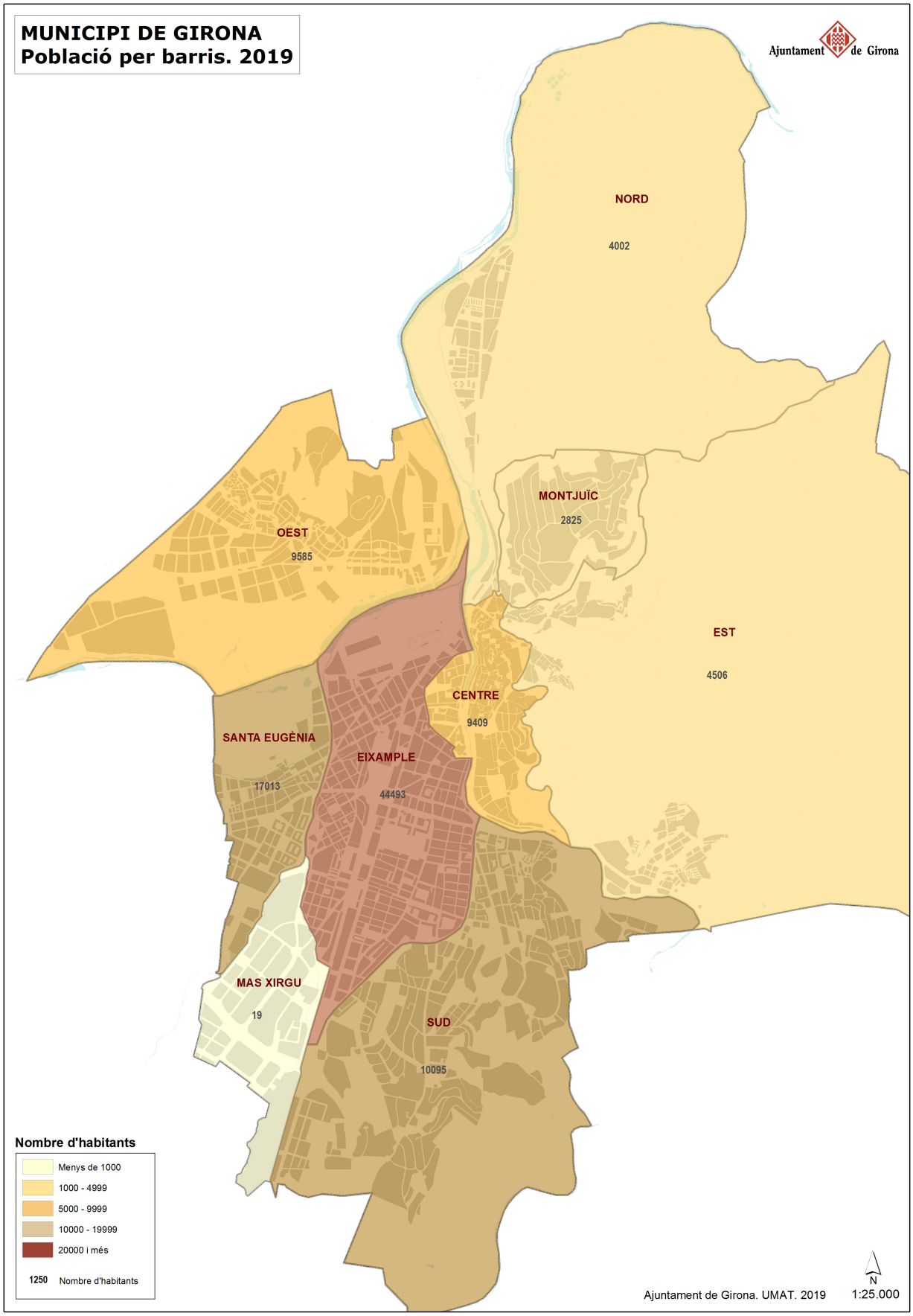
MUNICIPI DE GIRONA
Població per barris. 2019
Ajuntament de Girona
NORD
4002
MONTJUÏC
2825
OEST
9585
EST
4506
CENTRE
9409
SANTA EUGÈNIA
17013
EIXAMPLE
44493
MAS XIRGU
19
SUD
10095
Nombre d'habitants
Menys de 1000
1000 - 4999
5000 - 9999
10000 - 19999
20000 i més
1250 Nombre d'habitants
Ajuntament de Girona. UMAT. 2019
N
1:25.000

Densitat de població per barris

Girona 1/01/2019

BARRI	POBLACIO	SUP. BRUTA	DENSITAT BRUTA	SUP NETA (ha)	DENSITAT NETA (habs/ha residencial)
CENTRE	9409	1,03	9135,0	35,10	268,07
EIXAMPLE	44493	3,07	14492,8	103,60	429,47
EST	4506	14,22	316,9	20,08	224,38
MAS XIRGU	19	1,2	15,8	0,96	19,74
MONTJUIC	2825	1,12	2522,3	50,54	55,89
NORD	4002	7,12	562,1	21,52	185,94
OEST	9585	3,97	2414,4	46,28	207,09
SANTA EUGENIA	17013	1,32	12888,6	23,04	738,50
SUD	10095	5,81	1737,5	126,68	79,69
TOTAL	101947	38,86	2623,4	427,81	238,30

(1) habitants /km 2
(2) habitants / ha de sòl residencial

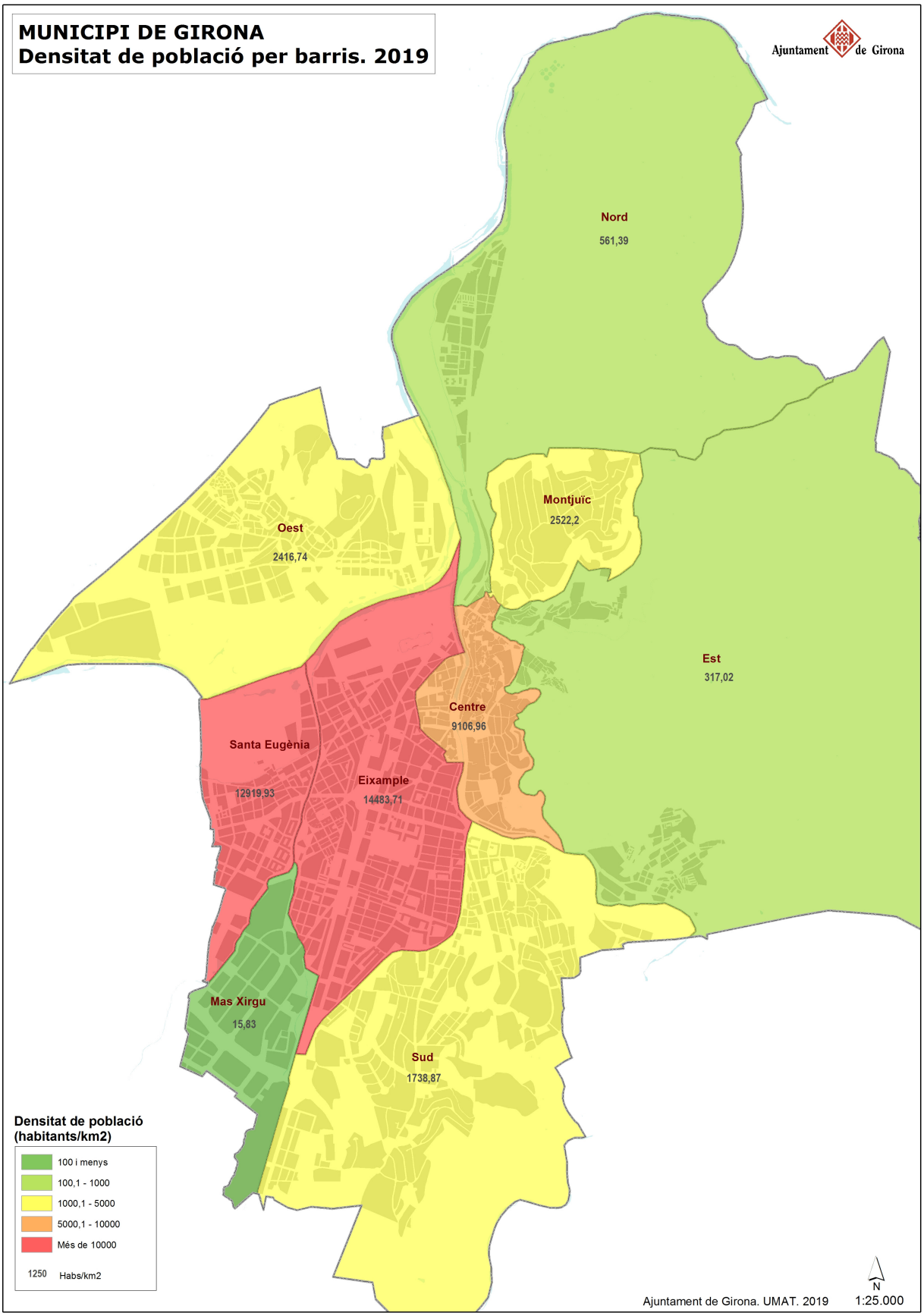
MUNICIPI DE GIRONA
Densitat de població per barris. 2019
Ajuntament de Girona
Nord
561,39
Montjuïc
2522,2
Oest
2416,74
Est
317,02
Centre
9106,96
Santa Eugènia
12919,93
Eixample
14483,71
Mas Xirgu
15,83
Sud
1738,87
Densitat de població
(habitants/km2)
100 i menys
100,1 - 1000
1000,1 - 5000
5000,1 - 10000
Més de 10000
1250 Habs/km2
N
Ajuntament de Girona. UMAT. 2019
1:25.000

Població per sectors

Girona 1/01/2019

SECTORS	POBLACIÓ	%	DONES	DONES (%)	HOMES	HOMES (%)
Avellaneda	219	0,21	103	47,0	116	53,0
Barri Vell	3.562	3,49	1.651	46,4	1911	53,6
Can Gibert del Pla	7.631	7,49	3.898	51,1	3733	48,9
Carme	3.316	3,25	1.766	53,3	1550	46,7
Domeny Nord	1.385	1,36	692	50,0	693	50,0
Domeny Sud	374	0,37	184	49,2	190	50,8
Eixample Nord	21.444	21,03	11.725	54,7	9719	45,3
Eixample Sud	22.023	21,60	11.558	52,5	10465	47,5
Font de la Pólvora	1.756	1,72	848	48,3	908	51,7
Fontajau	2.466	2,42	1.235	50,1	1231	49,9
Gavarres	15	0,01	7	46,7	8	53,3
Germans Sàbat	596	0,58	313	52,5	283	47,5
Hortes	7	0,01	3	42,9	4	57,1
La Creueta	91	0,09	43	47,3	48	52,7
Mas Xirgu	19	0,02	9	47,4	10	52,6
Mercadal	2.531	2,48	1.370	54,1	1161	45,9
Montilivi	5.292	5,19	2.732	51,6	2560	48,4
Montjuïc	2.825	2,77	1.447	51,2	1378	48,8
Muntanya de Campdorà	76	0,07	38	50,0	38	50,0
Palau	4.493	4,41	2.260	50,3	2233	49,7
Pedreres	204	0,20	90	44,1	114	55,9
Pedret	848	0,83	446	52,6	402	47,4
Pla de Campdorà	154	0,15	70	45,5	84	54,5
Pont Major	2.924	2,87	1.467	50,2	1457	49,8
Sant Daniel	665	0,65	349	52,5	316	47,5
Sant Narcís	1.026	1,01	541	52,7	485	47,3
Sant Ponç	820	0,80	379	46,2	441	53,8
Santa Eugènia	9.375	9,20	4.770	50,9	4605	49,1
Taialà	3.944	3,87	2.036	51,6	1908	48,4
Torre Gironella	357	0,35	161	45,1	196	54,9
Vila-roja	1.509	1,48	772	51,2	737	48,8
TOTAL	101947	100,00	52963	52,0	48984	48,0

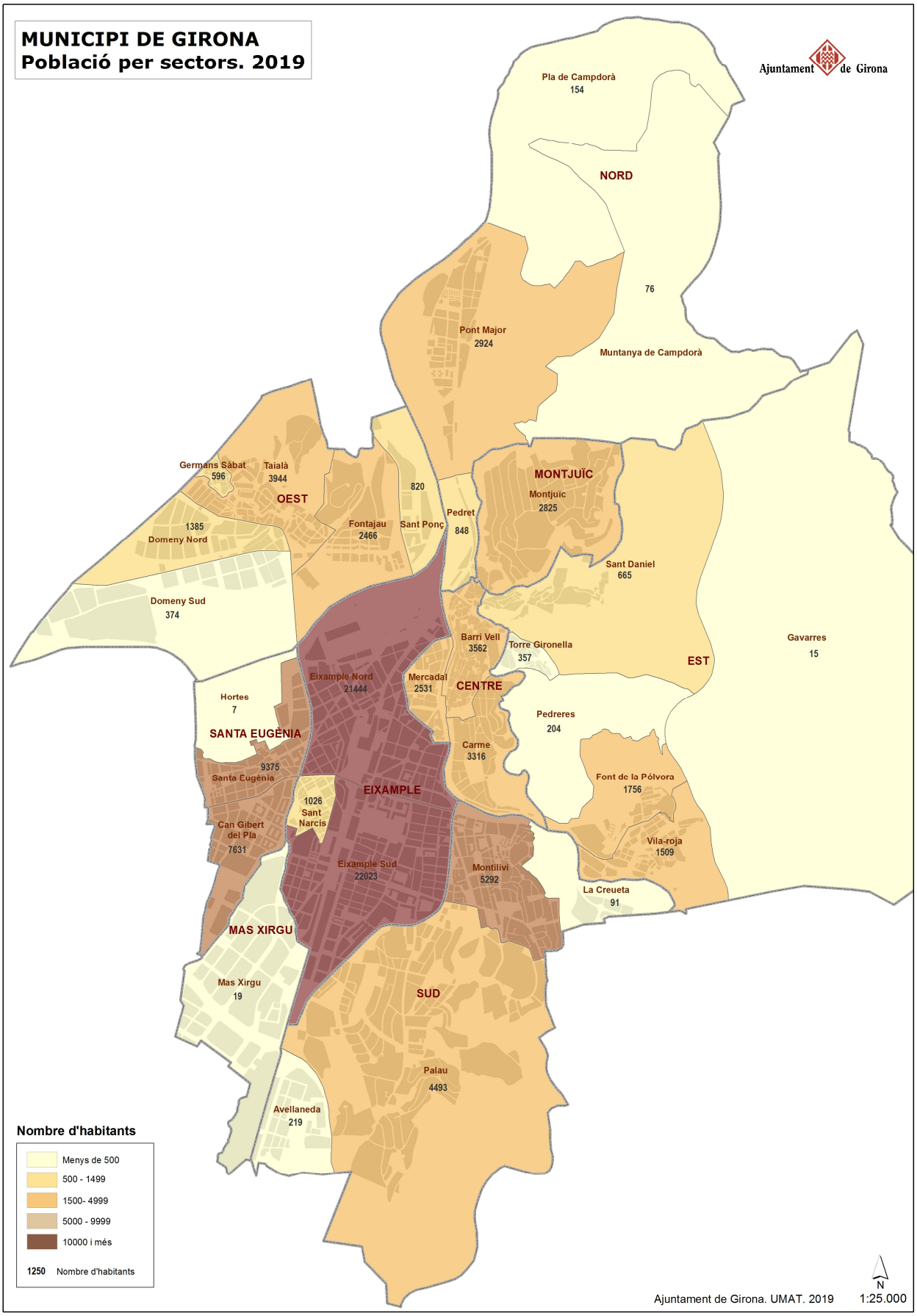
MUNICIPI DE GIRONA
Població per sectors. 2019
Ajuntament de Girona
Pla de Campdorà
154
NORD
76
Pont Major
2924
Muntanya de Campdorà
Germans Sàbat
596
Taialà
3944
OEST
820
MONTJUÏC
Montjuïc
2825
1385
Domeny Nord
Fontajau
2466
Sant Ponç
Pedret
848
Sant Daniel
665
Domeny Sud
374
Barri Vell
3562
Torre Gironella
357
EST
Gavarres
15
Eixample Nord
21444
Mercadal
2531
CENTRE
Hortes
7
Pedreres
204
SANTA EUGÈNIA
Carme
3316
9375
Santa Eugènia
Font de la Pólvora
1756
EIXAMPLE
1026
Sant
Narcís
Can Gibert
del Pla
7631
Vila-roja
1509
Eixample Sud
22023
Montilivi
5292
La Creueta
91
MAS XIRGU
Mas Xirgu
19
SUD
Palau
4493
Avellaneda
219
Nombre d'habitants
Menys de 500
500 - 1499
1500- 4999
5000 - 9999
10000 i més
1250 Nombre d'habitants
N
Ajuntament de Girona. UMAT. 2019
1:25.000

Densitat de població per sectors

Girona 1/01/2019

SECTORS	POBLACIÓ	SUP. BRUTA (km2)	DENSITAT BRUTA (1)	SUP. NETA (ha sòl residencial)	DENSITAT NETA (habs/ha de sòl construït)
Avellaneda	219	0,44	479,55	5,33	39,59
Barri Vell	3.562	0,34	9.535,29	10,08	321,63
Can Gibert del Pla	7.631	0,46	16.478,26	11,87	638,58
Carme	3.316	0,5	6.648,00	18,11	183,55
Domeny Nord	1.385	0,55	2.365,45	6,59	197,42
Domeny Sud	374	1,34	293,28	12,07	32,56
Eixample Nord	21.444	1,54	13.851,30	45,26	471,30
Eixample Sud	22.023	1,38	15.687,68	48,27	448,50
Font de la Pólvora	1.756	0,57	2.991,23	2,34	728,63
Fontajau	2.466	0,78	3.083,33	6,90	348,55
Gavarres	15	10,01	1,30	0,00	-
Germans Sàbat	596	0,05	12.000,00	2,07	289,86
Hortes	7	0,46	15,22	0,00	-
La Creueta	91	0,42	219,05	0,13	707,69
Mas Xirgu	19	1,2	14,17	0,96	17,71
Mercadal	2.531	0,2	12.675,00	6,90	367,39
Montilivi	5.292	0,68	7.735,29	35,53	148,04
Montjuïc	2.825	1,12	2.519,64	50,62	55,75
Muntanya de Campdorà	76	2,77	24,91	0,00	-
Palau	4.493	4,27	1.056,67	81,18	55,58
Pedreres	204	0,94	222,34	0,00	-
Pedret	848	0,23	3.586,96	2,42	340,91
Pla de Campdorà	154	2	79,00	2,42	65,29
Pont Major	2.924	2,13	1.319,25	15,38	182,70
Sant Daniel	665	2,05	316,59	7,30	88,90
Sant Narcís	1.026	0,14	7.064,29	6,42	154,05
Sant Ponç	820	0,37	2.018,92	1,47	508,16
Santa Eugènia	9.375	0,4	23.052,50	13,72	672,08
Taialà	3.944	0,87	4.520,69	17,15	229,33
Torre Gironella	357	0,1	3.780,00	4,08	92,65
Vila-roja	1.509	0,55	2.787,27	6,35	241,42
TOTAL	101.947	38,86	2.586,72	420,94	238,80

(1) habitants /km ^{2}
(2) habitants / ha^2 de sòl residencial

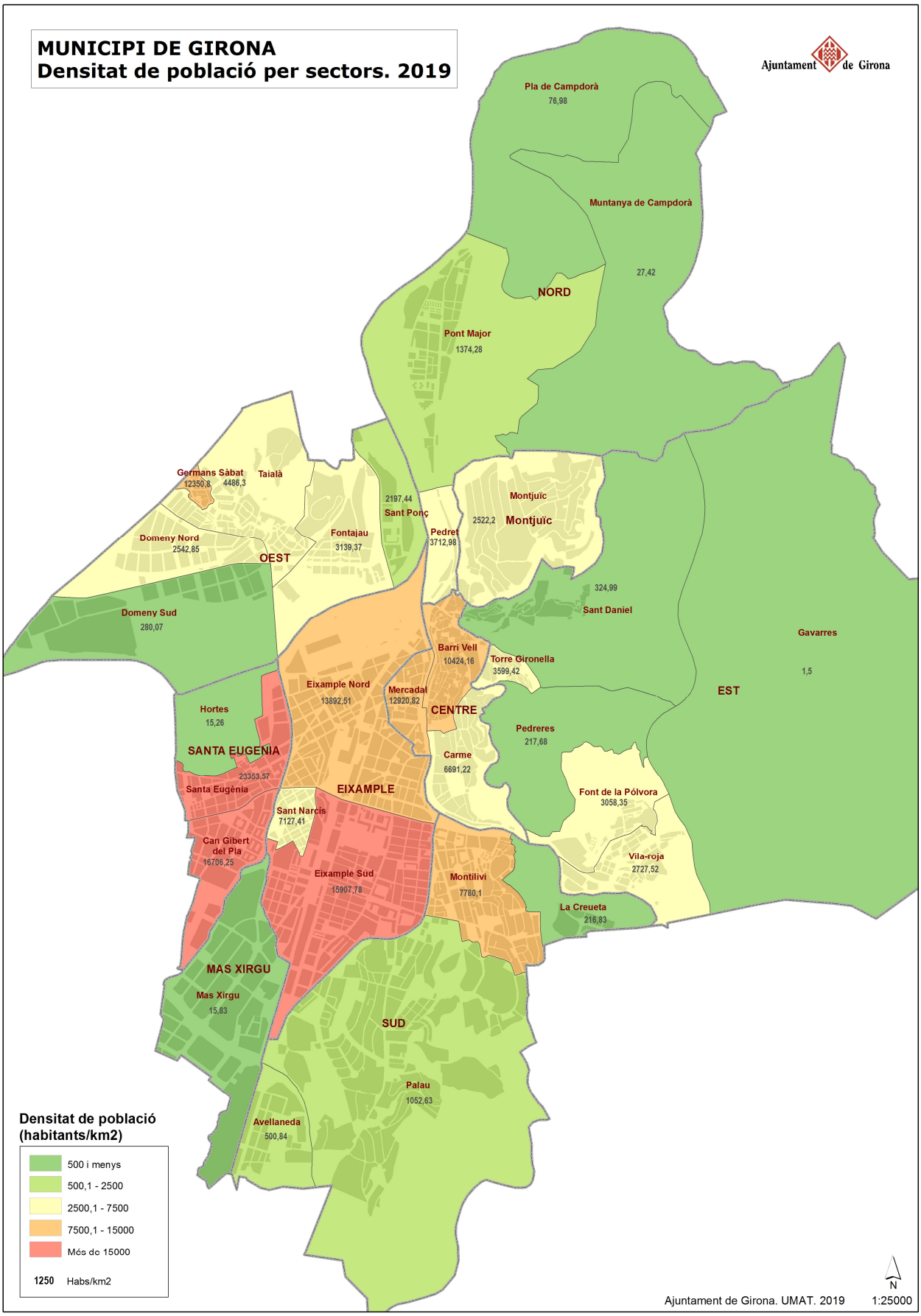
MUNICIPI DE GIRONA
Densitat de població per sectors. 2019
Ajuntament de Girona
Pla de Campdorà
76,98
Muntanya de Campdorà
27,42
NORD
Pont Major
1374,28
Germans Sàbat
12350,8
Taialà
4486,3
Domeny Nord
2542,85
OEST
Fontajau
3139,37
2197,44
Sant Ponç
Pedret
3712,98
Montjuïc
2522,2
Montjuïc
324,99
Sant Daniel
Domeny Sud
280,07
Gavarres
1,5
Barri Vell
10424,16
Torre Gironella
3599,42
Eixample Nord
13892,51
Mercadal
12920,82
CENTRE
EST
Hortes
15,26
SANTA EUGÈNIA
23353,57
Santa Eugènia
Pedreres
217,68
Carme
6691,22
EIXAMPLE
Font de la Pólvora
3058,35
Sant Narcís
7127,41
Can Gibert del Pla
16706,25
Vila-roja
2727,52
Eixample Sud
15907,78
Montilivi
7780,1
La Creueta
216,83
MAS XIRGU
Mas Xirgu
15,63
SUD
Palau
1052,63
Avellaneda
500,84
Densitat de població (habitants/km2)
500 i menys
500,1 - 2500
2500,1 - 7500
7500,1 - 15000
Més de 15000
1250 Habs/km2
N
Ajuntament de Girona. UMAT. 2019
1:25000