Padró Municipal d'Habitants

1 de gener de 2018

Ajuntament de Girona

Índex

1. INTRODUCCIÓ 2

2. POBLACIÓ, SUPERFÍCIE I DENSITAT DE POBLACIÓ. 3

3. ÀMBIT URBÀ: POBLACIÓ, SUPERFÍCIE I DENSITAT DE POBLACIÓ 3

4. EVOLUCIÓ DE LA POBLACIÓ 1900-2017 4

5. ESTRUCTURA DE LA POBLACIÓ PER EDAT I SEXE 5

GRUPS D'EDAT QUINQUENNALS 5
GRANS GRUPS D'EDAT 6

6. ÍNDEXS DE POTENCIAL DEMOGRÀFIC 6

7. NATURALESA DE LA POBLACIÓ 7

POBLACIÓ SEGONS LLOC DE NAIXEMENT 7

8. FLUXOS DE POBLACIÓ 9

CREIXEMENT DE LA POBLACIÓ 9
ALTES 9
BAIXES 9
CANVIS DE RESIDÈNCIA INTERNS 9
BAIXES. EVOLUCIÓ PER ANYS 10

9. COMPOSICIÓ DE LES LLARS 10

NOMBRE DE MEMBRES PER DOMICILI: 10
LLARS UNIPERSONALS PER GRUPS D'EDAT I SEXE 11
PERSONES DE 65 ANYS I MÉS QUE VIUEN SOLES : 11
PERSONES MAJORS DE 75 ANYS QUE VIUEN SOLES : 11

10. NIVELL D'INSTRUCCIÓ 12

11. DISTRIBUCIÓ TERRITORIAL DE LES DADES 13

POBLACIÓ I DENSITAT PER DISTRICTE I SECCIÓ. 13
POBLACIÓ PER BARRIS 17
DENSITAT DE POBLACIÓ PER BARRIS 19
POBLACIÓ PER SECTORS 21
DENSITAT DE POBLACIÓ PER SECTORS 23

1. Introducció

Objecte i font de dades:

L'Objecte d'aquest estudi bàsic és facilitar dades que permetin destacar les principals característiques demogràfiques de la població del municipi de Girona, a partir de l'anàlisi del Padró Municipal d'Habitants a 1 de gener de 2018.

Es tracta d'uns resultats no oficials per al l'obtenció dels quals s'utilitza el fitxer del Padró Municipal d'Habitants a 1 de gener de 2018.

L'Ajuntament tramet a l'INE el fitxer amb el Padró Municipal d'Habitants amb les actualitzacions de tots els moviments que han tingut lloc efectivament (data de variació real) fins el 31 de desembre de 2017.

Aquest fitxer es tramet a 31 de març de 2018, de manera que incorpora tots aquells moviments que –tot i haver tingut lloc al llarg de 2018- administrativament s'hagin anat incorporant fins aquell moment, de manera que s'assegura incorporar-hi el màxim nombre de moviments possibles.
Aquest mateix fitxer es tramet a l'INE per tots els processos de validació i comprovació, retornant-se a l'Ajuntament –amb lleugeres variacions- al cap d'uns mesos, per a la seva aprovació definitiva.

La diferència entre el fitxer tramès inicialment i les xifres que s'acabaran aprovant és molt petita i es veu compensada per la rapidesa amb que es pot disposar de les dades, ja que d'aquesta manera disposem de resultats en el segon trimestre d'aquest mateix any (2018), i en canvi per analitzar dades aprovades definitivament caldria esperar gairebé un any més (1er trimestre 2019).

2. Població, superfície i densitat de població.

Població total:	100.520	
Homes:	48.155	47,91%
Dones:	52.365	52,09%
Superfície:	38,87 km^2	
Densitat:	2586,05 habitants / km2	

3. Àmbit urbà: Població, superfície i densitat de població.

Població total:	99.864	
Homes:	47.809	47,87%
Dones:	52.055	52,13%
Superfície de sòl urbà:	14,16 km^2	
Densitat:	7052,54 habitants / km^2	

4. Evolució de la població 1900-2018

(Any 1900 =100)

1900-2018	Girona	Creixement Girona	Gironès	Creixement Gironès	Catalunya	Creixement Catalunya
1900	20.257	100	60.287	100	1.966.382	100
1910	17.145	84,64	64.179	106,46	2.084.868	105,80
1920	17.691	87,33	67.307	111,64	2.344.719	118,74
1930	21.845	107,84	75.018	124,43	2.791.292	137,67
1940	29.632	146,28	82.014	136,04	2.890.974	146,96
1950	28.915	142,74	83.118	137,87	3.240.313	162,22
1960	32.794	161,89	93.152	154,51	3.925.779	195,98
1970	50.337	248,49	115.422	191,45	5.122.567	257,42
1980 [1]	86.624	427,63	115.832	192,13	5.956.414	300,21
1991	70.447	347,77	125.875	208,79	6.080.751	305,40
1996	71.768	354,29	129.044	214,05	6.104.729	306,94
2001	75.256	371,51	138.659	230,00	6.253.305	320,61
2002	77.475	382,46	142.978	237,16	6.398.166	327,93
2003	81.220	400,95	149.297	247,64	6.558.740	337,89
2004	83.531	412,36	154.274	255,90	6.693.297	343,39
2005	86.672	427,86	160.838	266,79	6.846.692	352,56
2006	89.890	443,75	166.079	275,48	6.994.937	359,59
2007	92.568	456,97	169.624	281,36	7.146.734	363,41
2008	94.484	466,42	175.148	290,52	7.298.313	371,15
2009	96.504	476,39	179.742	298,14	7.416.605	376,76
2010	96.605	476,89	181.153	300,48	7.462.044	379,48
2011	97.018	477,47	182.916	303,41	7.501.853	381,51
2012	97.520	479,82	184.187	305,52	7.515.398	382.19
2013	97.606	480,29	185.085	307,01	7.478.968	380,34
2014	97.542	479,97	185.085	307,01	7.433.894	378,05
2015	97.907	481,74	184.993	306,85	7.424.754	377,58
2016	98.255	485,04	186.178	308,82	7.448.332	378,78
2017	99.789	488,78	188.083	311,98	7.496.276	381,22
2018 (p)	100.520	496,22			7.534.813	383,18

Font: Idescat. Estimacions de població / Ajuntament de Girona

[1] Entre els anys 1974 i 1983 els municipis de Salt i Sarrià de Ter estan annexionats al de Girona

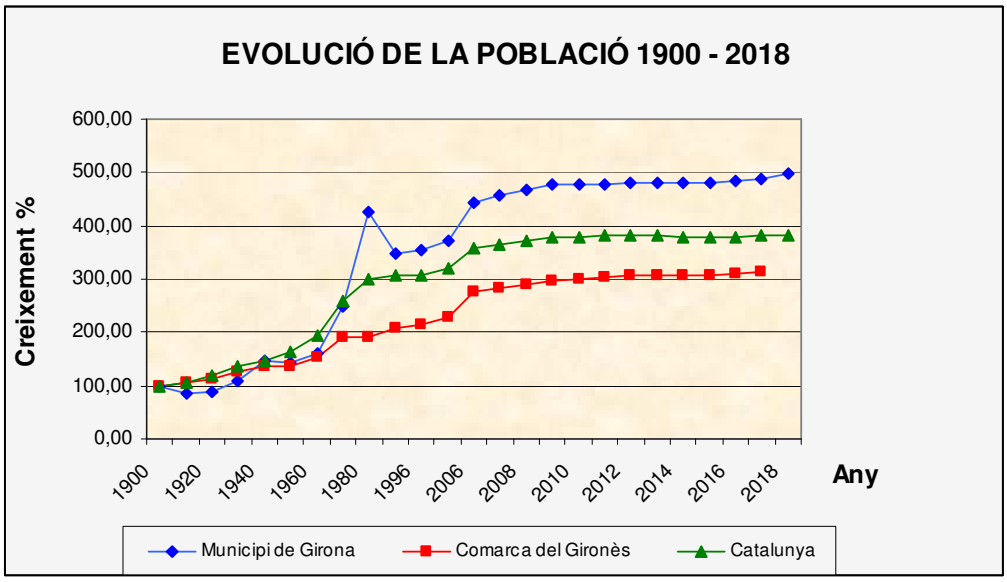

5. Estructura de la població per edat i sexe

Grups d'edat quinquennals

EDAT	DONES	%	HOMES	%	TOTAL	% TOTAL
0 - 4	2.481	2,47	2.682	2,90	5.163	5,14
5 - 9	2.899	2,88	3.109	3,21	6.008	5,98
10 -14	2.879	2,86	2.990	2,77	5.869	5,84
15 -19	2.676	2,66	2.817	2,66	5.493	5,46
20 - 24	2.923	2,91	2.938	2,78	5.861	5,83
25 - 29	3.326	3,31	3.023	2,90	6.349	6,32
30 - 34	3.628	3,61	3.279	3,74	6.907	6,87
35 - 39	4.223	4,20	4.025	4,61	8.248	8,21
40 - 44	4.526	4,50	4.300	4,16	8.826	8,78
45 - 49	4.034	4,01	3.795	3,71	7.829	7,79
50 - 54	3.550	3,53	3.411	3,26	6.961	6,92
55 - 59	3.344	3,33	2.897	2,75	6.241	6,21
60 - 64	2.806	2,79	2.394	2,34	5.200	5,17
65 - 69	2.398	2,39	2.074	1,94	4.472	4,45
70 -74	2.034	2,02	1.635	1,43	3.669	3,65
75 - 79	1.365	1,36	1.001	1,01	2.366	2,35
80 - 84	1.425	1,42	934	0,94	2.359	2,35
85 - 89	1.108	1,10	574	0,54	1.682	1,67
90 - 94	574	0,57	214	0,20	788	0,78
95 - 99	148	0,15	58	0,05	206	0,20
100 i mes	18	0,02	5	0,01	23	0,02
TOTAL	52.365	52,09	48.155	47,92	100.520	100,00

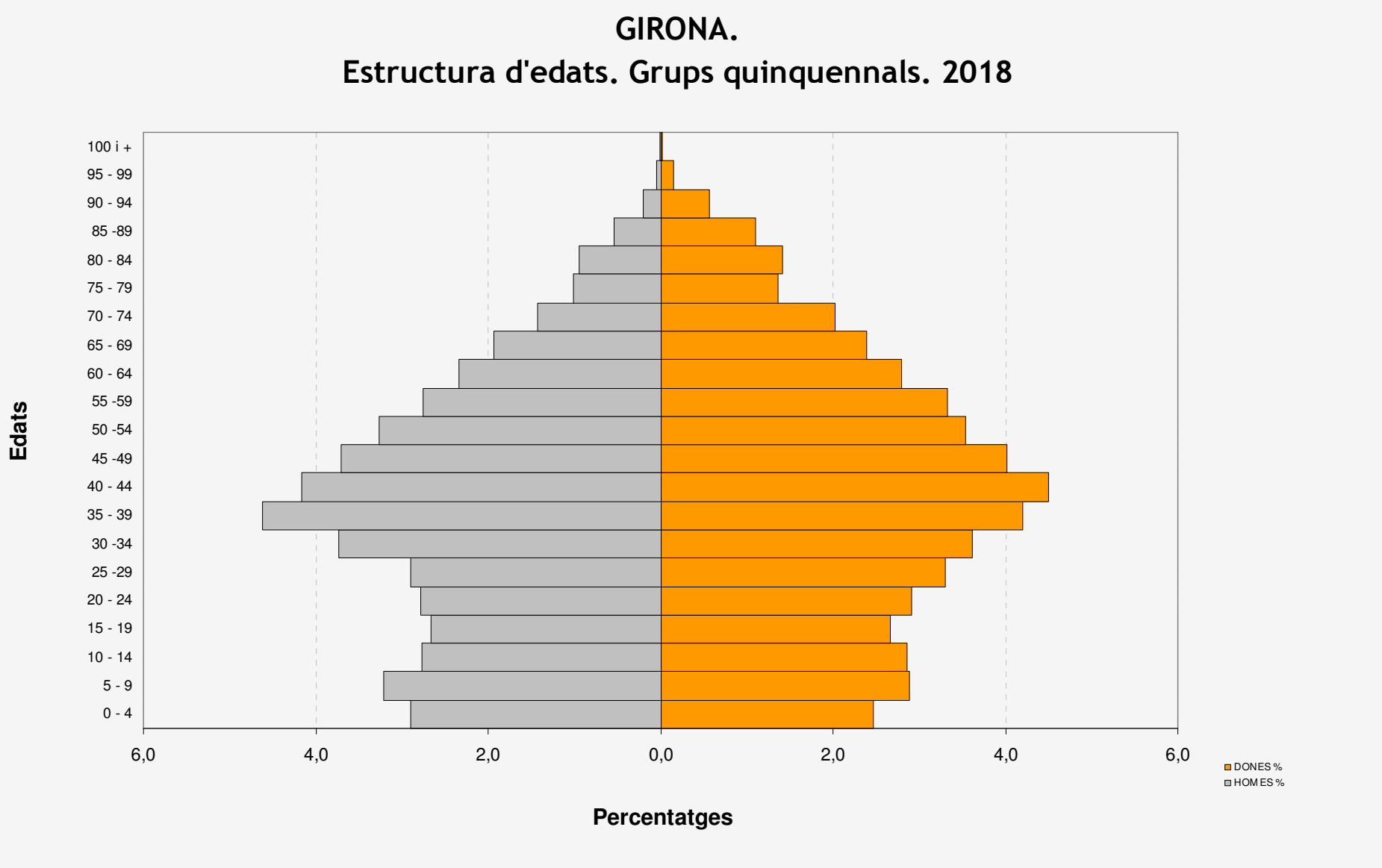
GIRONA.
Estructura d'edats. Grups quinquennals. 2018
Edats
100 i +
95 - 99
90 - 94
85 -89
80 - 84
75 - 79
70 - 74
65 - 69
60 - 64
55 -59
50 -54
45 -49
40 - 44
35 - 39
30 -34
25 -29
20 - 24
15 - 19
10 - 14
5 - 9
0 - 4
6,0
4,0
2,0
0,0
2,0
4,0
6,0
DONES %
HOMES %
Percentatges

Grans grups d'edat

EDAT	DONES	% DONES	HOMES	% HOMES	TOTAL	% TOTAL
0 - 14	8.259	8,2	8.781	8,74	17.040	16,95
15-64	35.036	34,9	32.879	32,71	67.915	67,56
65 i més	9.070	9,09	6.495	6,46	15.565	15,48
TOTAL	52.365	52,1	48.155	47,91	100.520	100,0

6. Índexs de potencial demogràfic

	1996	2006	2008	2010	2011	2012	2014	2015	2016	2017	2018
Índex d'envelliment[1] (65 i més/0-14)	0,99	0,9	0,83	0,82	0,81	0,82	0,85	0,86	0,88	0,89	0,91
Índex de sobreenvelliment[2] (85 i més/65 i més)	0,11	0,16	0,16	0,16	0,16	0,17	0,17	0,17	0,17	0,17	0,17
Índex de dependència[3] (0-14+65 i més)/15-64)	0,46	0,42	0,41	0,43	0,44	0,45	0,47	0,47	0,47	0,48	0,48
Índex de població potencialment activa[4] (15-64/total)	0,68	0,71	0,71	0,70	0,69	0,69	0,67	0,68	0,68	0,68	0,68
Índex de substitució[5] (0-14/50-64)	1,17	1,01	0,97	1,03	1,03	1,02	1,00	0,98	0,95	0,90	0,93
Índex de creixement[6] (0-14/15-29)	0,65	0,73	0,76	0,84	0,91	0,93	0,99	1,01	1,00	0,99	0,96
Índex de potencial[7] (I. Substitució/ I. Creixement)	1,8	1,39	1,28	1,22	1,14	1,10	1,01	0,97	0,95	0,91	0,96

[1]**Index d'envelliment** : Relaciona la població de 65 anys i més amb la població de 0 a 14 anys. Si el valor de l'índex és igual a 1 vol dir que hi ha la mateixa proporció entre ambdós grups de població. Quan més elevat sigui el numero resultant més envelliment denota, i al contrari quan més s'apropi a 0.

[2]**Index de sobreenvelliment**: Relaciona la població de 85 anys i més amb la població de 65 anys i més. Si el valor de l'índex és igual a 1 vol dir que hi ha la mateixa proporció entre ambdós grups de població. Quan més elevat sigui el número resultant, major sobreenvelliment denota, i el contrari quan més s'acosti a 0.

[3]**Index de dependència**: Relació entre els individus en edat no activa respecte als individus en edat activa. Mesura la càrrega que per a la població en edat de treballar representa la població en edats dependents.

[4]**Index de població potencialment activa**: Relació entre els individus en edat activa respecte el total de població.

[5]**Index de substitució**: Relaciona la població menor de 14 anys amb la població de 50 a 64 anys.

[6]**Index de creixement**: : Relaciona la població menor de 14 anys amb la població de 15 a 29 anys.

[7]**Index de potencial**: Índex sintètic que mesura el creixement de la població tenint en compte edats joves en relació a la tendència a l'envelliment.

7. Naturalesa de la població

Població segons lloc de naixement

Girona ciutat :	39.887	39,68%
Resta província Girona:	14.874	14,83%
Resta de Catalunya:	10.003	10,02%

Barcelona	8.959	8,91 %
Tarragona	463	0,46 %
Lleida	652	0,65 %

Resta d'Espanya: 12.910 12,93%

CCAA	DONES	HOMES	TOTAL	%
ANDALUSIA	3.318	2.678	5.996	7,71%
ARAGO	378	318	696	0,89%
ASTÚRIES	105	80	185	0,24%
BALEARS	75	82	157	0,20%
CANARIES	61	60	121	0,16%
CANTÀBRIA	40	42	82	0,11%
CATALUNYA	33.361	31.515	64.876	83,40%
CEUTA	39	29	68	0,09%
C-LLEO	625	525	1.150	1,48%
C-MANXA	347	324	671	0,86%
COMUNITAT VALENCIANA	344	318	662	0,85%
EUSKADI	142	147	289	0,37%
EXTREMADURA	654	544	1.198	1,54%
GALICIA	276	235	511	0,66%
LA RIOJA	39	31	70	0,09%
MADRID	308	311	619	0,80%
MELILLA	55	42	97	0,12%
MÚRCIA	132	109	241	0,31%
NAVARRA	66	31	97	0,12%
TOTAL	40.365	37.421	77.786	100,00%

Estranger: 22.734 22,78%

ZONA	DONES	HOMES	TOTAL	%
ÀFRICA SUBSAHARIANA	454	1.179	1.573	6,92%
AMÈRICA CENTRAL I DEL SUD	6.062	4.561	10.623	46,73%
AMÈRICA DEL NORD	181	172	353	1,55%
ÀSIA	689	791	1.480	6,51%
MAGREB	1.577	2.233	3.810	16,76%
OCEANIA	18	24	42	0,18%
ORIENT MITJÀ	28	53	81	0,36%
RESTA D'EUROPA	824	572	1.396	6,14%
UNIÓ EUROPEA	1.828	1.548	3.376	14,85%
TOTAL	11.661	10.401	22.062	100,00%

Població segons lloc de naixement. Girona. 2018

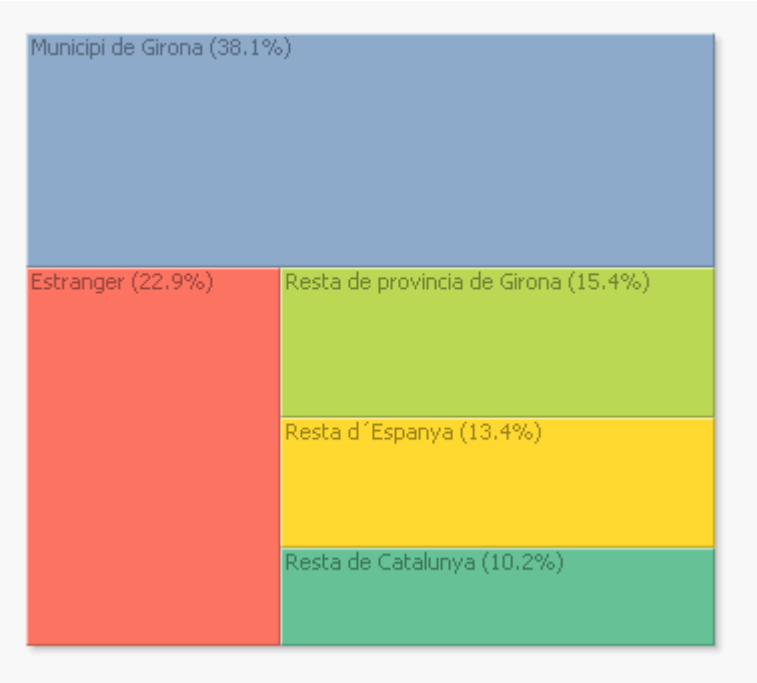

8. Fluxos de població

(de 1/01/2017 a 31/12/2017)[1]

Creixement de la població

Moviment natural :		***Moviment migratori:***	
Naixements:	910	Arribades:	6.585
Defuncions:	702	Sortides:	4.494
Saldo:	+208	Saldo:	+2.091

Altes

Nombre d'altes: 8.231

Per naixement:	910
Per canvi de residència:	6.585
• Procedents d'un altre municipi	4.373
• Procedents de l'estranger	2.212
Per omissió[2]:	736

Baixes

Nombre de baixes: 7.065

Per defunció:	702
Per canvi de residència:	4.494
* Amb destí a un altre municipi	4.139
* Amb destí a l'estranger	355
Per caducitat[3]:	285
Per duplicitat:	5
Per inclusió indeguda[4]:	1579

Canvis de residència interns

Canvis de residència en el municipi: 5.632

[1] Pendent de l'aprovació corresponent. Dades provisionals tretes del padró a 01/01/2018
[2] Persones que fa temps viuen al municipi, però que no estaven empadronades
[3] Persones estrangeres, que no siguin ciutadans de la UE, Espai Econòmic Europeu o Suïssa, i que no disposen de permís de residència permanent, que han estat donades de baixa, per no haver renovat la inscripció al Padró d'Habitants.
[4] Baixes conseqüència d'expedients de baixa d'ofici, inscripcions duplicades detectades al Padró pel propi Ajuntament o per correcció material d'errors que suposin la supressió de la inscripció al Padró

Baixes. Evolució per anys

ANY	DEFUNCIONS	CANVIS DE RESIDÈNCIA
1996*	343	659
1997	555	1.607
1998	574	2.113
1999	595	2.215
2000	578	2.053
2001	567	2.782
2002	608	3.034
2003	615	3.565
2004	576	3.793
2005	989	4.032
2006	619	4.692
2007	645	4.820
2008	674	5.166
2009	635	4.794
2010	645	4.717
2011	633	4.945
2012	726	5.002
2013	618	4.725
2014	692	4.644
2015	714	4.670
2016	685	4.390
2017**	702	4.494

* Inclou només dades a partir de 1-05-1996 (aprovació últim padró)
** Dades provisionals, pendents d'aprovació

9. Composició de les llars

Domicilis: 37.566

Nombre de membres per domicili:

PERSONES [5]	DOMICILIS
1	10.352
2	9.851
3	7.237
4	6.182
5	2.202
6	893
7	434
8	195
9	99
10	49
11	36
12	68
13	3
Més de 13	25

[5] No es detallen els domicilis amb més de 13 ocupants, que són domicilis comunitaris (residències geriàtriques, centres d'acollida, etc…)

Llars unipersonals per grups d'edat i sexe:

EDAT	DONES	HOMES	TOTAL
0-17 - errors-	17	21	38
18-25	195	178	373
26-35	751	681	1.432
36-59	1.943	2.150	4.093
60-64	435	279	714
65-69	502	236	738
70-79	927	313	1.240
80 i mes	1.380	344	1.724
TOTAL	**6.150**	**4.202**	**10.352**

Persones de 65 anys i més que viuen soles :

Persones de 65 anys i més que viuen amb altres persones de 65 anys i més: 9.228
Domicilis habitats exclusivament per persones de 65 anys i més: 6.427[6]

Membres	Domicilis	Persones
1	3.702	3.702
2	2.660	5.320
3	61	183
4	1	4
5	1	5
6	1	6
8	1	8
TOTAL	**6.427**	**9.228**

Persones majors de 75 anys que viuen soles :

Persones majors de 75 anys que viuen amb altres persones majors de 75 anys: 4.260
Domicilis habitats exclusivament per persones majors de 75 anys: 3.254[6]

Membres	Domicilis	Persones
1	2.263	2.263
2	979	1958
3	10	30
4	1	4
5	1	5
TOTAL	3.254	4.260

[6] No es comptabilitzen les persones d'aquestes edats empadronades en residencies geriàtriques

10. Nivell d'instrucció

NIVELL D'INSTRUCCIÓ	DONES	HOMES	TOTAL
No aplicable[7]	9.426	10.026	19.452
No sap llegir ni escriure	482	191	673
Sense estudis o educació primària incompleta	7.294	5.857	13.151
EGB, ESO, FP1 o equivalent	12.504	12.892	25.396
BUP. Batxillerat, FP2 o equivalent	11.571	11.102	22.673
Estudis universitaris de grau mig	2.894	1.942	4.836
Estudis universitaris de grau superior	6.246	4.657	10.903
Estudis superiors no universitaris	217	200	417
Doctorats i post graus	1.731	1.288	3.019
TOTAL	**52.365**	**48.155**	**100.520**

[7] NIvell d'instrucció assignat per defecte als menors de 16 anys.

11. Sectoritzacions

Població i densitat per districte i secció.

Girona 1/01/2018

Districte Secció	TOTAL	DONES	HOMES	AREA (km2)	DENSITAT BRUTA(*)
1 01	1056	545	511	0,13	8407,0
1 02	915	455	460	0,87	1049,4
1 03	1273	706	567	0,11	11680,5
1 04	1345	706	639	0,10	13957,2
1 05	1705	822	883	0,65	2617,5
1 06	1535	789	746	1,13	1361,9
2 01	805	437	368	0,08	9598,7
2 02	949	536	413	0,11	7424,7
2 03	1281	715	566	0,07	13202,0
2 04	1700	919	781	0,07	17230,3
2 05	1013	589	424	0,04	41384,5
2 06	2073	1142	931	0,08	12880,3
2 07	1871	966	905	0,21	9822,8
2 08	2017	1070	947	0,13	14944,6
2 09	1340	679	661	0,08	26244,4
2 10	2363	1264	1099	0,12	11247,7
2 11	2420	1248	1172	0,10	22873,5
2 12	1319	734	585	0,04	68930,7
2 13	1223	690	533	0,03	40926,9
2 14	984	515	469	0,15	7914,7
2 15	2472	1270	1202	0,74	1332,9
2 16	1219	609	610	1,03	2405,9
2 17	1356	685	671	1,30	934,2
2 18	1567	820	747	0,13	10341,0
2 19	2603	1377	1226	0,28	5650,1
2 20	1169	593	576	2,32	1121,7
2 21	1607	854	753	0,09	13496,4
2 22	1587	823	764	0,17	9184,6
3 01	1033	563	470	0,07	22394,2
3 02	1030	572	458	0,09	11891,4
3 03	2166	1169	997	0,13	16144,8
3 04	1144	606	538	0,59	1934,9
3 05	1458	788	670	0,07	20470,6
3 06	989	522	467	0,14	6916,6
3 07	2338	1249	1089	0,08	28265,6
3 08	3411	1785	1626	0,70	4904,2
3 09	1657	844	813	0,04	43907,1
3 10	1982	1007	975	1,47	1351,4
3 11	3202	1636	1566	0,08	40269,7

Districte Secció	TOTAL	DONES	HOMES	AREA (km2)	DENSITAT BRUTA (*)
3 12	2857	1430	1379	0,10	27455,3
3 13	1770	881	908	0,10	17694,6
3 14	2615	1271	1316	0,09	30544,3
3 15	1955	977	921	0,04	49700,7
3 16	1680	919	750	0,05	34553,4
3 17	2102	1119	1012	0,09	24025,9
3 18	2040	1042	999	0,11	18951,6
3 19	1631	859	747	0,11	14933,9
3 20	1406	759	637	0,10	14249,5
4 01	1467	583	764	0,08	18056,3
4 02	848	446	433	0,26	3237,0
5 01	1457	746	697	0,79	1846,9
5 02	912	486	424	0,30	3055,7
5 03	1822	898	907	1,99	916,8
5 04	850	457	416	12,24	69,4
5 05	1187	586	583	4,29	276,6
5 06	1365	704	666	0,36	3751,6
6 01	2039	1051	1002	0,41	4964,4
6 02	2580	1317	1221	0,60	4273,5
6 03	2004	1034	961	0,67	2981,0
6 04	1639	840	805	1,52	1080,4
6 05	1117	532	531	0,75	1491,0
TOTAL	**100520**	**52365**	**48155**	**38,87**	**2586,4**

(*) Habitants / km^2

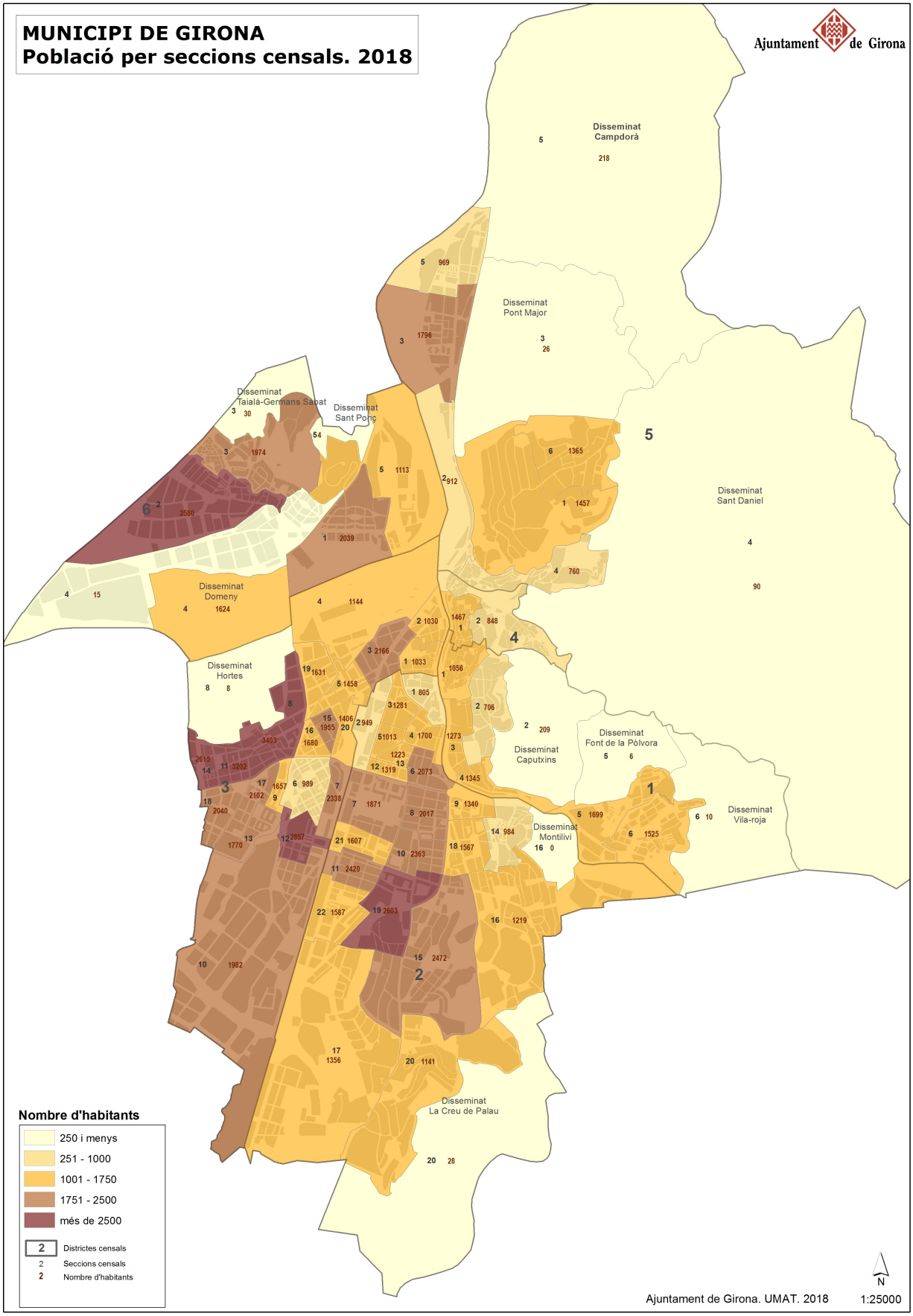
MUNICIPI DE GIRONA
Població per seccions censals. 2018
Ajuntament de Girona
Disseminat Campdorà
Disseminat Pont Major
Disseminat Taialà-Germans Sabat
Disseminat Sant Pons
Disseminat Sant Daniel
Disseminat Domeny
Disseminat Hortes
Disseminat Font de la Pòlvora
Disseminat Caputxins
Disseminat Vila-roja
Disseminat Montilivi
Disseminat La Creu de Palau
Nombre d'habitants
250 i menys
251 - 1000
1001 - 1750
1751 - 2500
més de 2500
Districtes censals
Seccions censals
Nombre d'habitants
N
Ajuntament de Girona. UMAT. 2018
1:25000

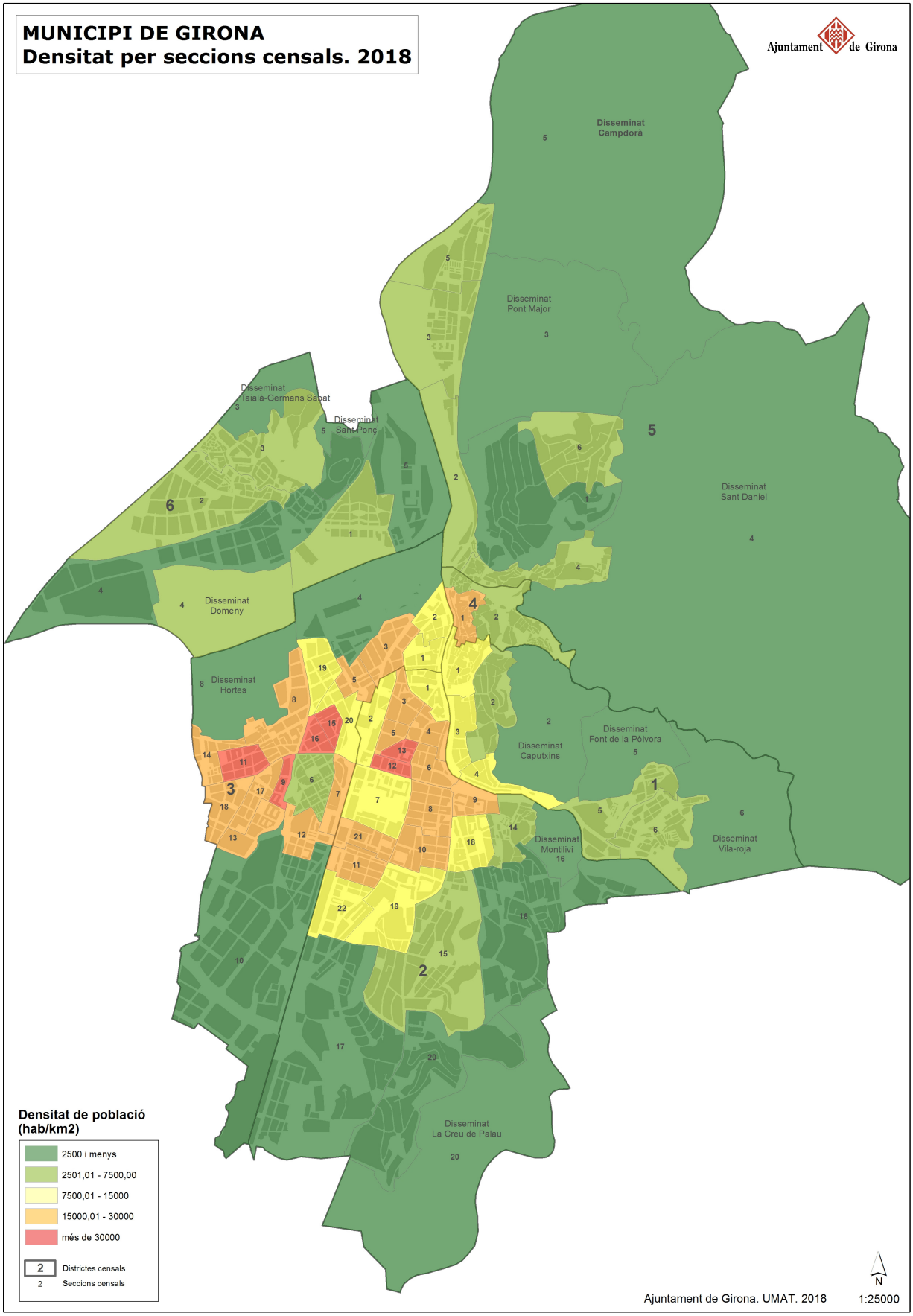
MUNICIPI DE GIRONA
Densitat per seccions censals. 2018
Ajuntament de Girona
Disseminat Campdorà
Disseminat Pont Major
Disseminat Taialà-Germans Sabat
Disseminat Sant Ponç
Disseminat Sant Daniel
Disseminat Domeny
Disseminat Hortes
Disseminat Font de la Pólvora
Disseminat Caputxins
Disseminat Montilivi
Disseminat Vila-roja
Disseminat La Creu de Palau
Densitat de població (hab/km2)
2500 i menys
2501,01 - 7500,00
7500,01 - 15000
15000,01 - 30000
més de 30000
Districtes censals
Seccions censals
N
Ajuntament de Girona. UMAT. 2018
1:25000

Població per barris

Girona 1/01/2018

BARRI	POBLACIÓ	DONES	DONES (%)	HOMES	HOMES (%)
Centre	9.101	4.688	51,51	4.413	48,49
Eixample	43.969	23.510	53,47	20.459	46,53
Est	4.487	2.229	49,68	2.258	50,32
Mas Xirgu	17	8	47,06	9	52,94
Montjuïc	2.822	1.447	51,28	1.375	48,72
Nord	3.862	1.955	50,62	1.907	49,38
Oest	9.379	4.792	51,09	4.587	48,91
Santa Eugènia	16.808	8.589	51,10	8.219	48,90
Sud	10.075	5.147	51,09	4.928	48,91
TOTAL	100.520	52.365	52,09	48.155	47,91

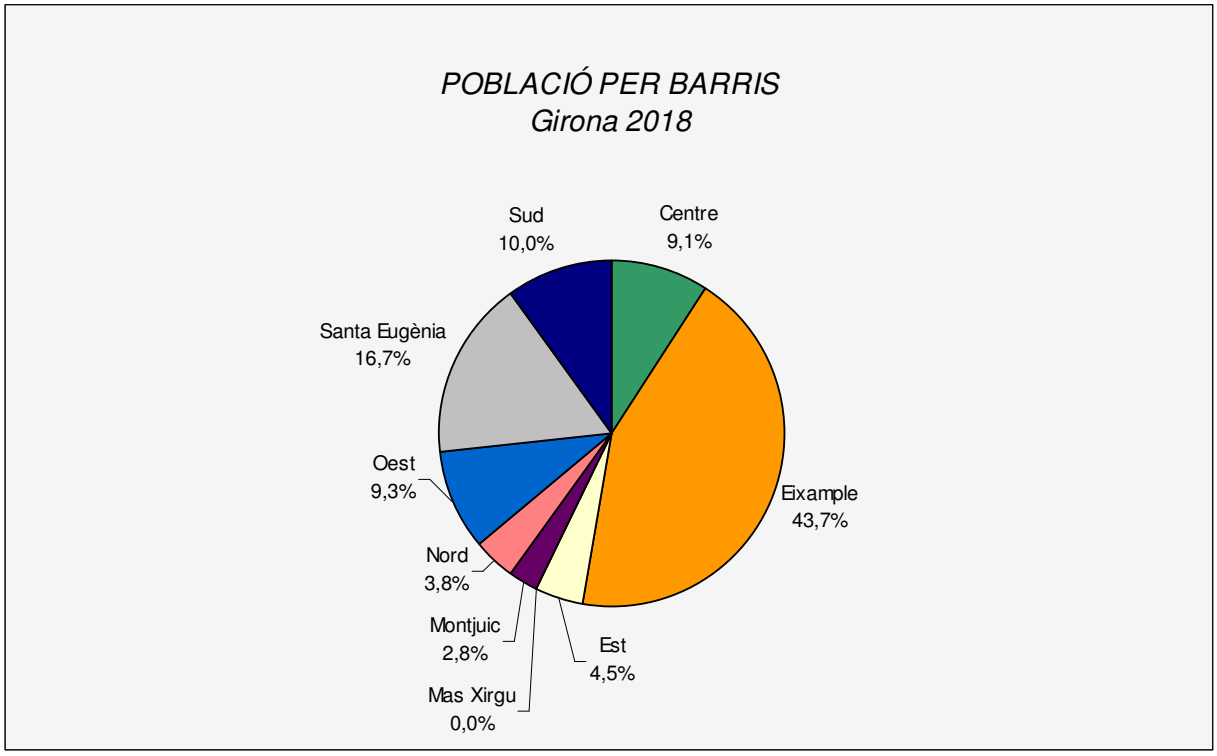

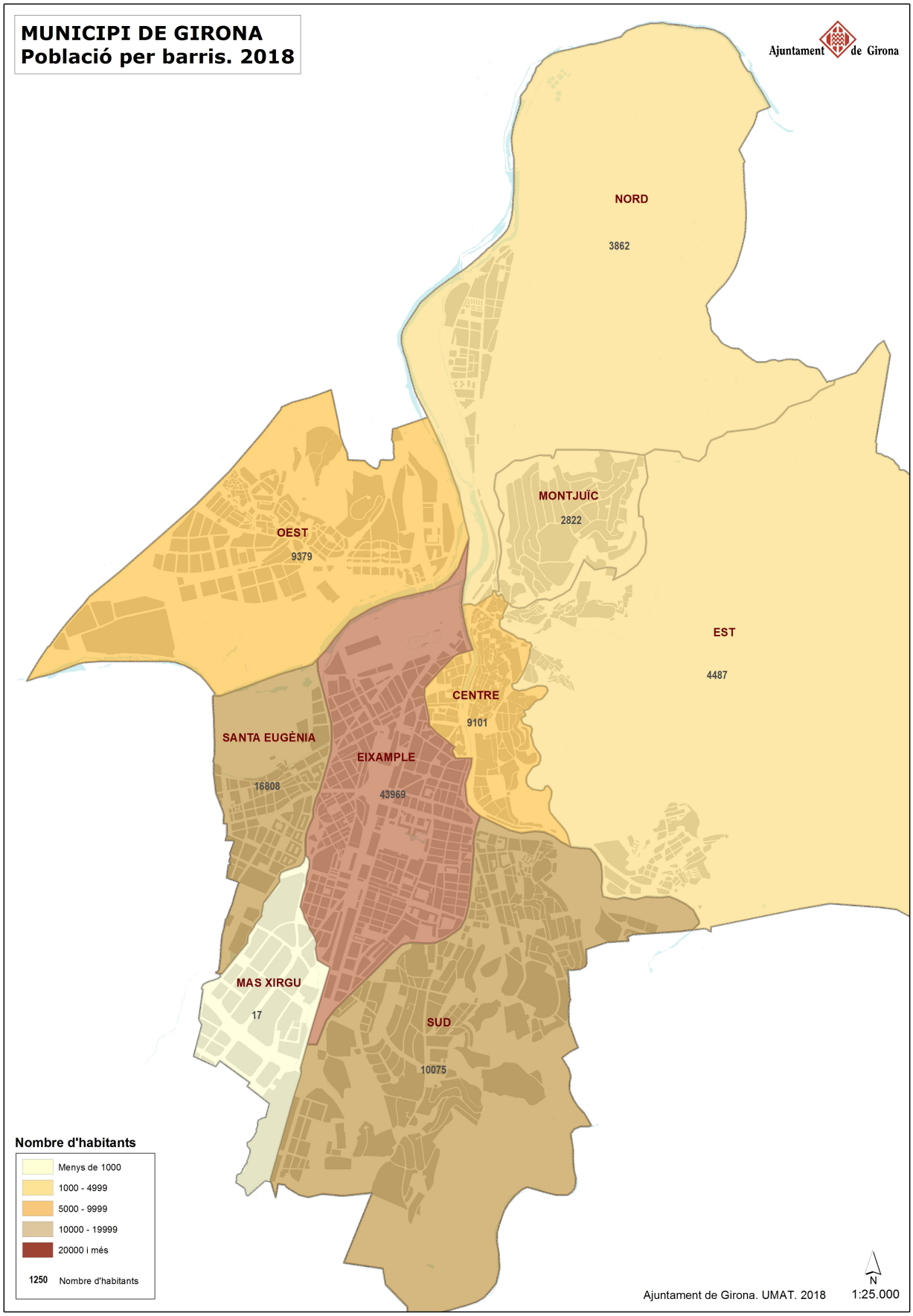
MUNICIPI DE GIRONA
Població per barris. 2018
Ajuntament de Girona
NORD
3862
MONTJUÏC
2822
OEST
9379
EST
4487
CENTRE
9101
SANTA EUGÈNIA
16808
EIXAMPLE
43969
MAS XIRGU
17
SUD
10075
Nombre d'habitants
Menys de 1000
1000 - 4999
5000 - 9999
10000 - 19999
20000 i més
1250 Nombre d'habitants
Ajuntament de Girona. UMAT. 2018
N
1:25.000

Densitat de població per barris

Girona 1/01/2018

BARRI	POBLACIO	SUP. BRUTA	DENSITAT BRUTA	SUP NETA (ha)	DENSITAT NETA (habs/ha residencial)
CENTRE	9.101	1,03	8835,9	35,10	259,29
EIXAMPLE	43.969	3,07	14322,1	99,96	439,87
EST	4.487	14,22	315,5	20,07	223,57
MAS XIRGU	17	1,2	14,2	0,96	17,66
MONTJUIC	2.822	1,12	2519,6	50,62	55,75
NORD	3.862	7,12	542,4	20,22	191,00
OEST	9.379	3,97	2362,5	46,25	202,79
SANTA EUGENIA	16.808	1,32	12733,3	25,59	656,82
SUD	10.075	5,8	1737,1	122,17	82,47
TOTAL	100.520	38,85	2587,4	420,94	238,80

(1) habitants /km ^{2}
(2) habitants / ha de sòl residencial

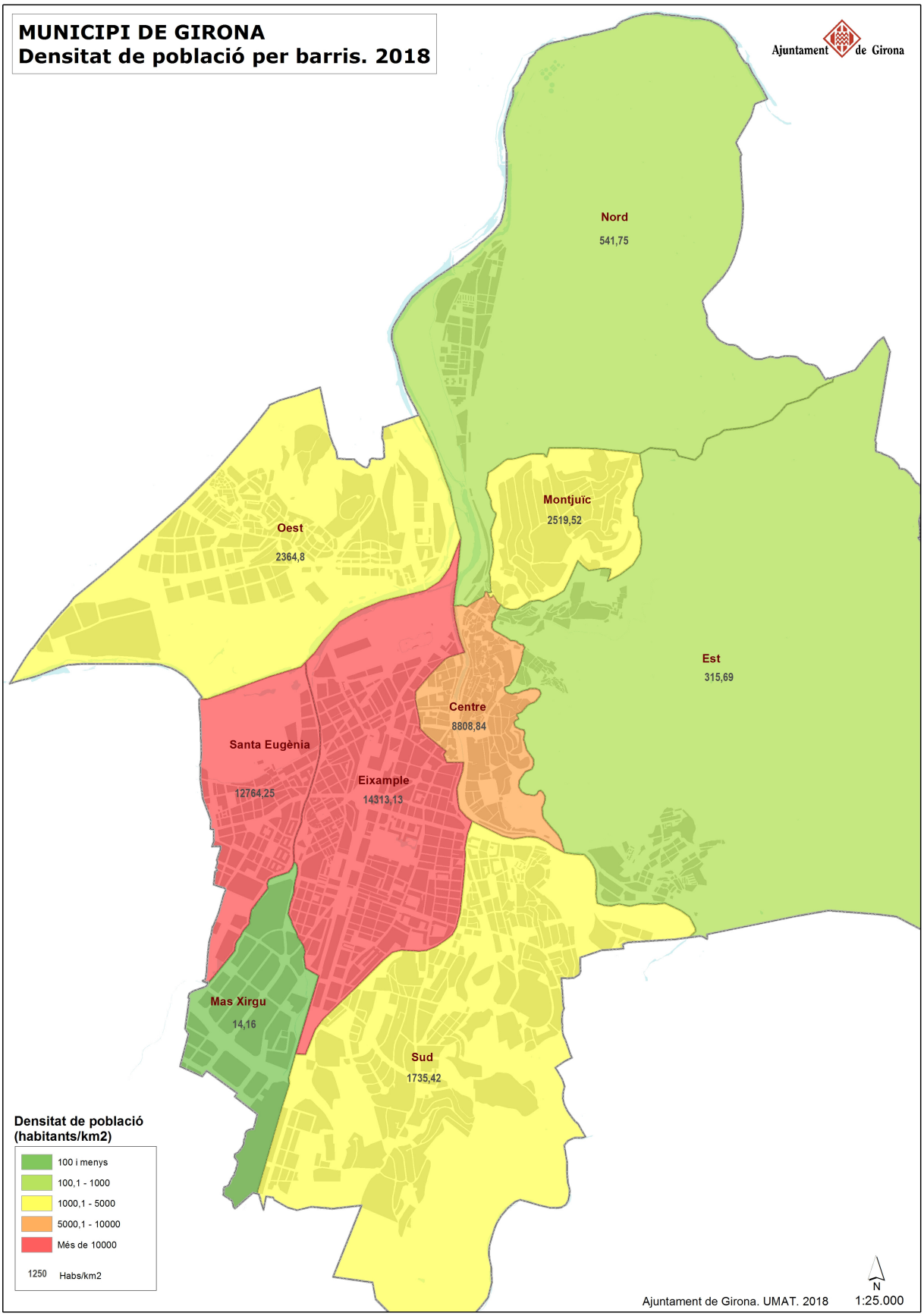
MUNICIPI DE GIRONA
Densitat de població per barris. 2018
Ajuntament de Girona
Nord
541,75
Montjuïc
2519,52
Oest
2364,8
Est
315,69
Centre
8808,84
Santa Eugènia
12764,25
Eixample
14313,13
Mas Xirgu
14,16
Sud
1735,42
Densitat de població
(habitants/km2)
100 i menys
100,1 - 1000
1000,1 - 5000
5000,1 - 10000
Més de 10000
1250 Habs/km2
Ajuntament de Girona. UMAT. 2018
N
1:25.000

Població per sectors

Girona 1/01/2018

SECTORS	POBLACIÓ	%	DONES	DONES (%)	HOMES	HOMES (%)
Avellaneda	211	0,21	103	48,8	108	51,2
Barri Vell	3.242	3,23	1.542	47,6	1.700	52,4
Can Gibert del Pla	7.580	7,54	3.881	51,2	3.699	48,8
Carme	3.324	3,31	1.773	53,3	1.551	46,7
Domeny Nord	1.301	1,29	646	49,7	655	50,3
Domeny Sud	393	0,39	199	50,6	194	49,4
Eixample Nord	21.331	21,22	11.663	54,7	9.668	45,3
Eixample Sud	21.649	21,54	11.325	52,3	10.324	47,7
Font de la Pólvora	1.705	1,70	822	48,2	883	51,8
Fontajau	2.405	2,39	1.237	51,4	11.68	48,6
Gavarres	13	0,01	7	53,8	6	46,2
Germans Sàbat	600	0,60	319	53,2	281	46,8
Hortes	7	0,01	3	42,9	4	57,1
La Creueta	92	0,09	42	45,7	50	54,3
Mas Xirgu	17	0,02	8	47,1	9	52,9
Mercadal	2.535	2,52	1.373	54,2	1.162	45,8
Montilivi	5.260	5,23	2.704	51,4	2.556	48,6
Montjuïc	2.822	2,81	1.447	51,3	1.375	48,7
Muntanya de Campdorà	69	0,07	35	50,7	34	49,3
Palau	4.512	4,49	2.298	50,9	2.214	49,1
Pedreres	209	0,21	94	45,0	115	55,0
Pedret	825	0,82	432	52,4	393	47,6
Pla de Campdorà	158	0,16	71	44,9	87	55,1
Pont Major	2.810	2,80	1.417	50,4	1.393	49,6
Sant Daniel	649	0,65	342	52,7	307	47,3
Sant Narcís	989	0,98	522	52,8	467	47,2
Sant Ponç	747	0,74	352	47,1	395	52,9
Santa Eugènia	9.221	9,17	4.705	51,0	4.516	49,0
Taialà	3.933	3,91	2.039	51,8	1.894	48,2
Torre Gironella	378	0,38	176	46,6	202	53,4
Vila-roja	1.533	1,53	788	51,4	745	48,6
TOTAL	100.520	100,00	52.365	52,1	48.155	47,9

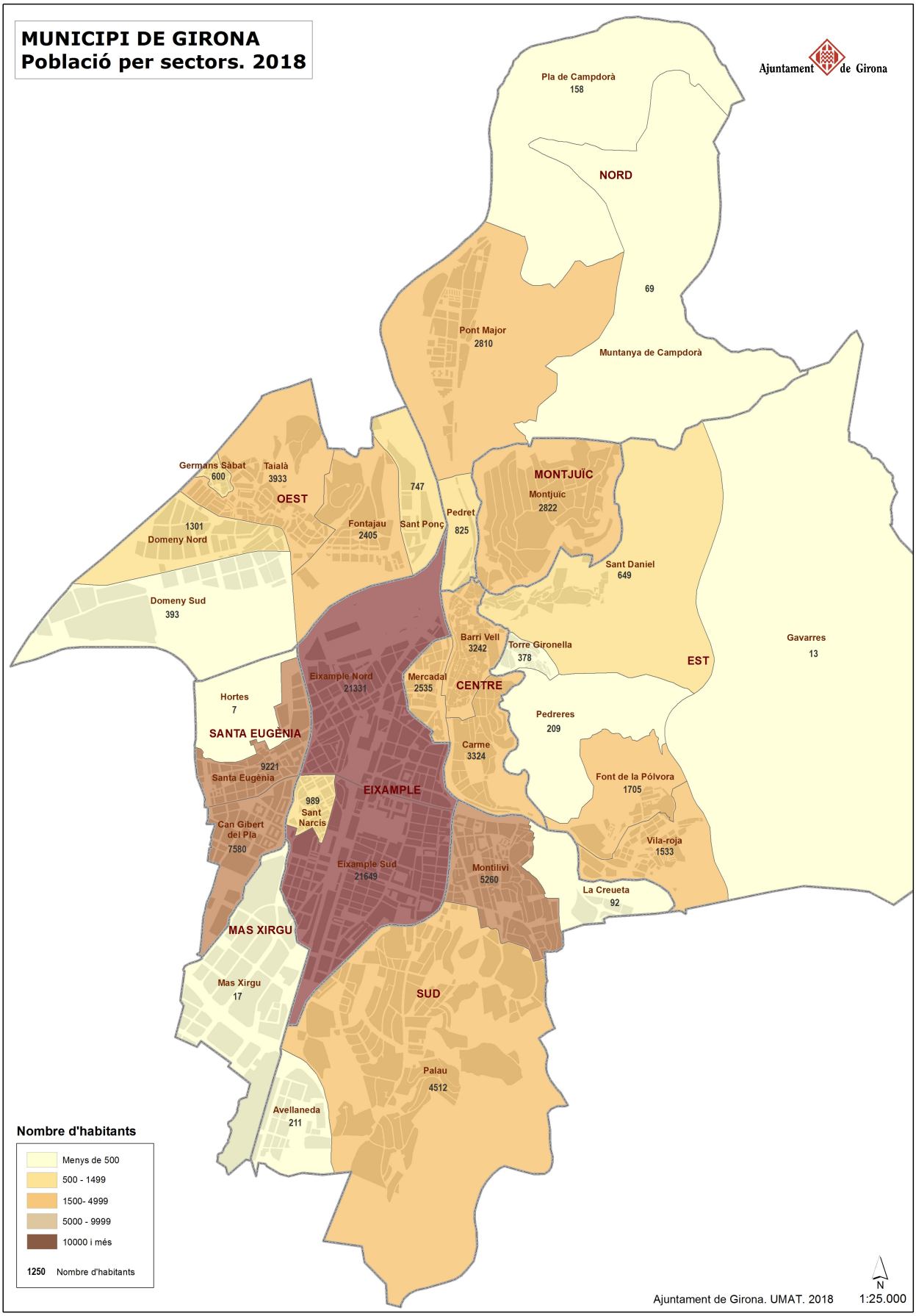
MUNICIPI DE GIRONA
Població per sectors. 2018
Ajuntament de Girona
Pla de Campdorà
158
NORD
69
Pont Major
2810
Muntanya de Campdorà
Germans Sàbat
600
Taialà
3933
OEST
1301
Domeny Nord
747
Fontajau
2405
Sant Ponç
Pedret
825
MONTJUÏC
Montjuic
2822
Sant Daniel
649
Domeny Sud
393
Barri Vell
3242
Torre Gironella
378
EST
Gavarres
13
Eixample Nord
21331
Mercadal
2535
CENTRE
Hortes
7
SANTA EUGÈNIA
9221
Santa Eugènia
Pedreres
209
Carme
3324
Font de la Pólvora
1705
EIXAMPLE
989
Sant
Narcís
Can Gibert
del Pla
7580
Vila-roja
1533
Eixample Sud
21649
Montilivi
5260
La Creueta
92
MAS XIRGU
Mas Xirgu
17
SUD
Palau
4512
Avellaneda
211
Nombre d'habitants
Menys de 500
500 - 1499
1500- 4999
5000 - 9999
10000 i més
1250 Nombre d'habitants
N
Ajuntament de Girona. UMAT. 2018
1:25.000

Densitat de població per sectors

Girona 1/01/2018

SECTORS	POBLACIÓ	SUP. BRUTA (km2)	DENSITAT BRUTA (1)	SUP. NETA (ha sòl residencial)	DENSITAT NETA (habs/ha de sòl construït)
Avellaneda	211	0,44	479,55	5,33	39,59
Barri Vell	3.242	0,34	9.535,29	10,08	321,63
Can Gibert del Pla	7.580	0,46	16.478,26	11,87	638,58
Carme	3.324	0,5	6.648,00	18,11	183,55
Domeny Nord	1.301	0,55	2.365,45	6,59	197,42
Domeny Sud	393	1,34	293,28	12,07	32,56
Eixample Nord	21.331	1,54	13.851,30	45,26	471,30
Eixample Sud	21.649	1,38	15.687,68	48,27	448,50
Font de la Pólvora	1.705	0,57	2.991,23	2,34	728,63
Fontajau	2.405	0,78	3.083,33	6,90	348,55
Gavarres	13	10,01	1,30	0,00	-
Germans Sàbat	600	0,05	12.000,00	2,07	289,86
Hortes	7	0,46	15,22	0,00	-
La Creueta	92	0,42	219,05	0,13	707,69
Mas Xirgu	17	1,2	14,17	0,96	17,71
Mercadal	2.535	0,2	12.675,00	6,90	367,39
Montilivi	5.260	0,68	7.735,29	35,53	148,04
Montjuïc	2.822	1,12	2.519,64	50,62	55,75
Muntanya de Campdorà	69	2,77	24,91	0,00	-
Palau	4.512	4,27	1.056,67	81,18	55,58
Pedreres	209	0,94	222,34	0,00	-
Pedret	825	0,23	3.586,96	2,42	340,91
Pla de Campdorà	158	2	79,00	2,42	65,29
Pont Major	2.810	2,13	1.319,25	15,38	182,70
Sant Daniel	649	2,05	316,59	7,30	88,90
Sant Narcís	989	0,14	7.064,29	6,42	154,05
Sant Ponç	747	0,37	2.018,92	1,47	508,16
Santa Eugènia	9.221	0,4	23.052,50	13,72	672,08
Taialà	3.933	0,87	4.520,69	17,15	229,33
Torre Gironella	378	0,1	3.780,00	4,08	92,65
Vila-roja	1.533	0,55	2.787,27	6,35	241,42
TOTAL	100.520	38,86	2.586,72	420,94	238,80

(1) habitants /km ^{2}
(2) habitants / ha^2 de sòl residencial

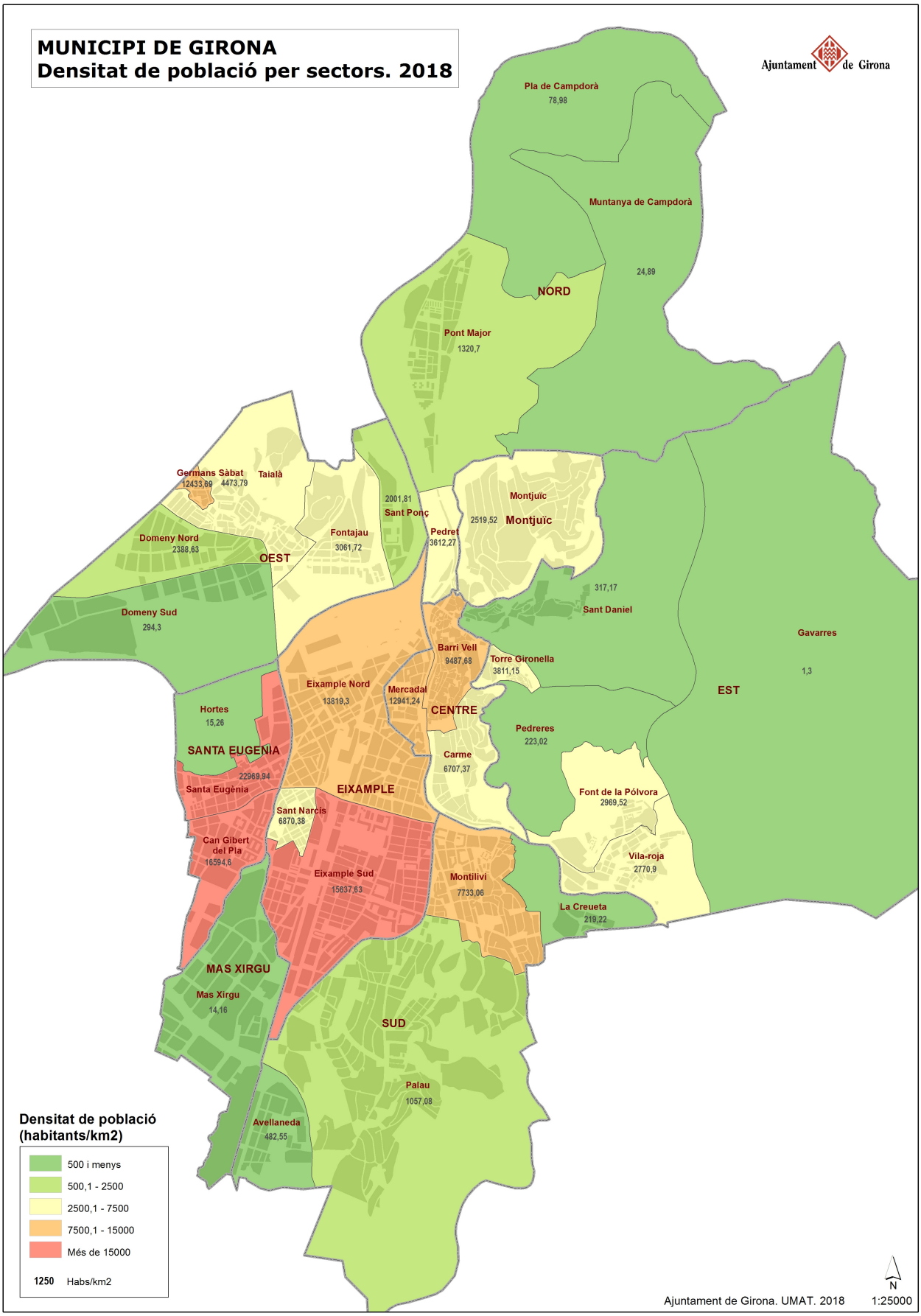
MUNICIPI DE GIRONA
Densitat de població per sectors. 2018
Ajuntament de Girona
Pla de Campdorà
78,98
Muntanya de Campdorà
24,89
NORD
Pont Major
1320,7
Germans Sàbat
12433,69
Taialà
4473,79
Domeny Nord
2388,63
OEST
Fontajau
3061,72
2001,81
Sant Ponç
Pedret
3612,27
Montjuïc
2519,52
Montjuïc
317,17
Sant Daniel
Domeny Sud
294,3
Gavarres
1,3
Barri Vell
9487,68
Torre Gironella
3811,15
EST
Eixample Nord
13819,3
Mercadal
12941,24
CENTRE
Hortes
15,26
Pedreres
223,02
SANTA EUGÈNIA
22969,94
Carme
6707,37
Santa Eugènia
EIXAMPLE
Font de la Pólvora
2969,52
Sant Narcís
6870,38
Can Gibert del Pla
16594,6
Vila-roja
2770,9
Eixample Sud
15637,63
Montilivi
7733,06
La Creueta
219,22
MAS XIRGU
Mas Xirgu
14,16
SUD
Palau
1057,08
Avellaneda
482,55
Densitat de població (habitants/km2)
500 i menys
500,1 - 2500
2500,1 - 7500
7500,1 - 15000
Més de 15000
1250 Habs/km2
N
Ajuntament de Girona. UMAT. 2018
1:25000